










PROJEKTEERITUD KRAAV

SADEMEVEE EELVOOL SOODEVAHE PEAKRAAV

SADEMEVEED SUUNATAKSE PLANEERITUD SADEMEVEE KANALISATSIOONIST KRAAVI

TINGMÄRGID

-  PLANEERINGUALA
-  PLANEERITUD KRUNDI PIIR
-  PLANEERITUD KRAAV (RAE VALLA ÜP)
-  PLANEERITUD SADEMEVEE KANALISATSIOONITRASS
-  SADEMEVEE SUUND
-  PROJEKTEERITUD KRAAV
Reaalprojekt OÜ töö nr P17073 "Vana Ülemiste-Vaskjala kanali ja Soodevahe peakraavi vahelise lõigu eelprojekt"
-  OLEMASOLEV KRAAV
-  LAIENDATAV KRAAVIOSA
-  SERVITUUDI VAJADUSEGA ALA PLANEERITUD SADEMEVEE KANALISATSIOONITRASSILE / KRAAVILE



Planeeringu koostamise korraldaja: Rae Vallavalitsus
 Planeerija: Optimal Projekt OÜ
 Arhitekt: K. Samblik
 Projektijuh: A. Anton
 Tehnik: K. Kuus

RAE VALD, RAE KÜLA
 SUTI KINNISTU JA LÄHIALA
 DETAILPLANEERING
 SADEMEVEE SKEEM

Töö nr 347
 DP
 M 1:4000
 10.08.2023
 AS-06