LÕHE KINNISTU DETAILPLANEERING M 1: 500

HARJUMAA, RAE VALD, KOPLI KÜLA

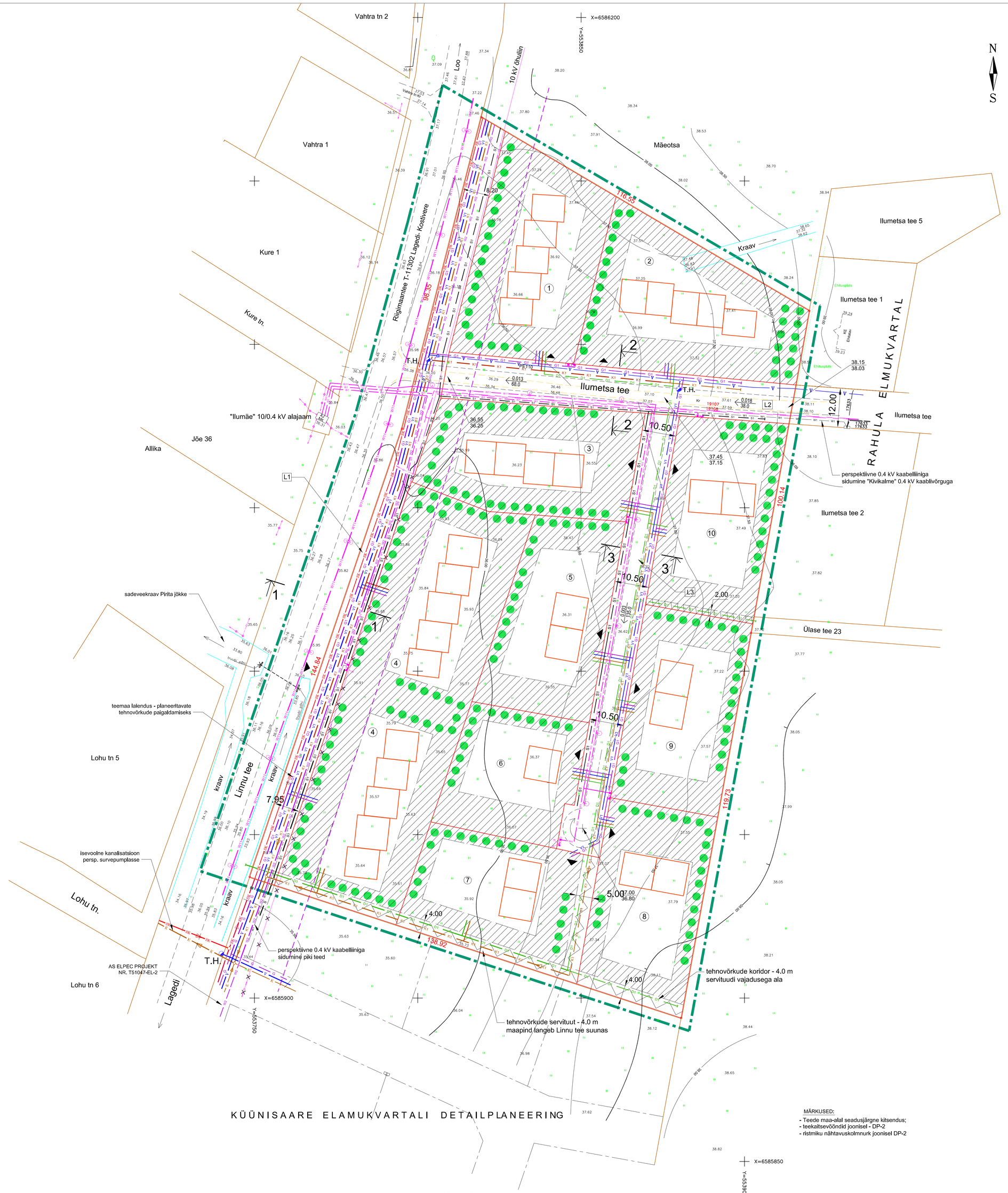

N
S

TINGMÄRGID :

PLANEERITAVA ALA PIIR	
MAAÕIGUSE PIIR	
PLANEERITAVAD KRUNDI PIIRID	
10KV ÕHULIINI 10 m KAITSEVÖÖND	
OLEMASOLEV HOONESTUS	
SADEVEETE EELVOOLU KRAAV JA TRUUP	kraav
OLEMASOLEV 10 KV ÕHULIIN	
OLEMASOLEV 10 KV MAAKAABEL	
OLEMASOLEV VEETRASS	V
TEHNOVÕRKUDE SERVITUUT	
EHITUSALA / EHITUSKEELUALA	
SISSESÕIT KRUNDILE	
KR. NR.	7
PLANEERITAV VEETRASS, TULETÕRJEHÜDRANT	V1 TH
VAREMPLANEERITUD VEETRASS	V
PLANEERITAV KANALISATSIOON	K1
VAREMPLANEERITUD KANALISATSIOON	K
PLAN. SURVEKANALISATSIOON	SK
PLANEERITAV DRENAAZ	D1
DEMONTEERITAV 10 kV ÕHULIIN	
PLANEERITAV 10 kV MAAKAABEL	W2
PLAN. 0.4 KV MAAKAABLID	W1
PLAN. TÄNAVAVALGUSTUS	W11
PLAN. TÄNAVAVALGUSTUSMAST	
PLAN. JAOTUSKILP ja LIITUMISKILP	
PERSP. 0.4 kV MAAKAABEL	W1 W1
PLAN. GAASITRASS	G1
VAREMPLANEERITUD GAASITRASS	G
PLAN. SIDEKAABEL	S1
VAREMPLANEERITUD SIDEKAABEL	S
PROJ. KÕRGUSARV OL. OLEV MAAPIND	32.67 / 32.57
PROJ. KALLE PUNKTIDE VAHEKAUGUS	0.007 / 174.0

TEE LÕIGE 2 - 2 M 1: 100

ILUMETSA TEE LÕIGE

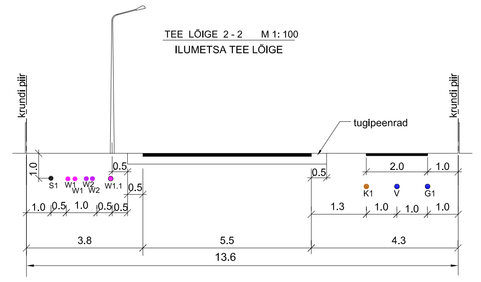

TEEKATTE KONSTRUKTSIOON

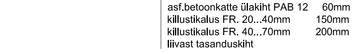

asf.betoonkatte üläkiht TAB 12	40mm
asf.betoonkatte üläkiht PAB 12	60mm
killustikalus FR. 20...40mm	150mm
killustikalus FR. 40...70mm	200mm
liivast tasanduskiht	

TEE LÕIGE 1 - 1 M 1: 100

LINNU TEE

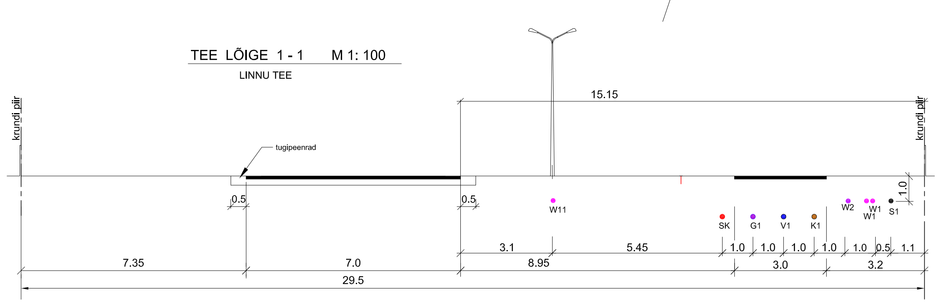

TEE LÕIGE 3 - 3 M 1: 100

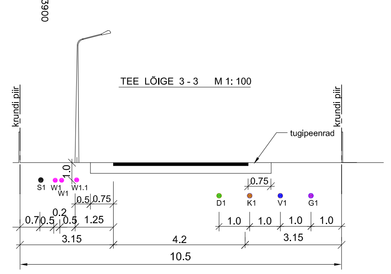

MÄRKUSED:
- Teede maa-alal seadusjärgne kitsendus;
- teekaitsevööndid joonisel - DP-2
- ristmiku nähtavuskolmnurk joonisel DP-2

MÄRKUSED:
- Käesoleva töö tehnovõrkude lahendamiseil on arvestatud naaberalade detailplaneeringutega: piki Ilumetsa teed - Rahula maaõiguse detailplaneering; A&L Arhitektuuribüroo 2003.a. ja piki Linnu teed Küünisaare maaõiguse detailplaneering, Tehnogen OÜ (tegemisel). Küünisaare detailplaneeringuga on täpsustatud varemplaneeritud survekanalisatiooni trassi, koostaja: Eesti Veevärk, joonis nr. 286 -VK;
- Tehnovõrkude siduminé, vastavalt teede kõigetele;
- veevarustuse- ja kanalisatsioonisüsteemi osas Rae valla asulate veevarustuse ja kanalisatsiooni arengukava, töö nr.296, joonis nr.VK-2, OÜ Projektikeskus, 14.07.2005.a.;
- kuivendus -ja sajuvete osas Rae valla asulate veevarustuse ja kanalisatsiooni arengukava, töö nr.296, joonis SK-3, OÜ Projektikeskus, 24.04.2005.a. ja Harju Maaparandusbüroo kuivendusvõrgu skeem.

HARJU PROJEKTBÜROO OÜ				TÖÖ NR. 25-06 DP
Juhataja	T. Aus		TEHNOVÕRGUD M 1: 500	JOONIS NR DP-3
Arhitekt	T. Sirp			
Lõhe kü omanik	OÜ Agenor Haldus		LÕHE KINNISTU DETAILPLANEERING	reg. nr.10076168 EP10863206-0001
Esindaja	Ü. Teppo		RAE VALD, KOPLI KÜLA.	