

Laupäev


14. veebruar



Laupäev tuleb pilvine. Kohati võib sadada vähest lund. Puhub kirde- ja põhja-, päeval põhjatuul 4-9, saartel ja rannikul puhanguti 14 m/s.

Pühapäev

15. veebruar



Pilves selgimistega ilm. Öösel võib kohati vähest lund sadada, päeval sajata. Puhub põhja- ja loodetuul 4-9, öösel saartel puhanguti 13 m/s.

Esmaspäev

16. veebruar



Pilves selgimistega ilm. Kohati sajab vähest lund. Puhub põhja- ja loodetuul 3-9 m/s.

## Keila Vallavalitsus

teatab:


Koostamisel on uus **Keila valla koerte ja kasside pidamise eeskiri**, millega on võimalik tutvuda Keila Vallavalitsuses, aadressil Paldiski mnt 21 ning Keila valla kodulehel [www.keilavald.ee](http://www.keilavald.ee)

Parandusettepanekuid ootame hiljemalt 27. veebruariks 2009.a

Täpsem informatsioon:

Keila Vallavalitsus

Tel. 6 780 665



## Rae Vallavalitsus

teatab:

**Järgmiste detailplaneeringute avalikust väljapanekust 25.02.2009 – 11.03.2009 Rae Vallavalitsuse Maa-ametis:**


**Jüri aleviku Suve tn 11 kinnistu detailplaneering**  
Vastu võetud Rae Vallavalitsuse 03. veebruari 2009 korraldusega nr 109. Planeeringu eesmärk on jagada ühepereelamuga elamumaa kinnistu kaheks elamumaa sihtotstarbega - krundiks teise ühepereelamu ehitamiseks ja üheks transpordimaa sihtotstarbega krundiks Võsa tänava maa-ala korrigeerimiseks.

**Vaskjala küla Ujula tn 1 kinnistu detailplaneering**

Vastu võetud Rae Vallavalitsuse 03. veebruari 2009 korraldusega nr 111. Planeeringu eesmärk on jagada kinnistut neljaks krundiks: 3-ks elamumaa sihtotstarbega ja 1-ks sotsiaalmaa sihtotstarbega krundiks Piriita-Ülemiste kanali äärde ökoloogiliselt olulise haljasvööndi tagamiseks.

**Järgmiste detailplaneeringute avalikustamise**

## Rae Vallavalitsus



teatab:

**Järgmiste detailplaneeringute algatamisest:**

**Karla küla Tallinna ringtee ja Kalmari tee vaheline ala**  
Algatatud Rae Vallavalikogu 09. detsembril 2008 otsusega nr 482 eesmärgiga rajada alale tööstuspark, moodustada uued krundid ja muuta nende maakasutuse sihtotstarvet, määrata ehitusõigus ja hoonestustingimused, lahendada liikluskorraldus ning varustada krundid juurdepääsude ja tehnovõrkudega.

**Peetri küla Läike tee T3, 18, 20, 20a, 22, 26 kinnistute ja Vägeva tee T5 kinnistute ja lähiala**

Algatatud Rae Vallavalitsuse 23. detsembril 2008 korraldusega nr 1547 eesmärgiga muuta kruntide piire ja osaliselt sihtotstarvet, määrata uutele kruntidele ehitusõigus ja hoonestustingimused ning lahendada tehnovõrkudega varustamine ja juurdepääsud.

**Aaviku küla Tamme kinnistu ja lähiala**

Algatatud Rae Vallavalikogu 13. jaanuari 2009 otsusega nr 487 eesmärgiga jagada olemasoleva elamuga maatulundusmaa sihtotstarbega kinnistu kaheks elamumaa krundiks, määrates kruntidele ehitusõiguse ja hoonestustingimused.

**Kõpli küla Lagedi lasteaia maa-ala ja lähiala detailplaneering**

Algatatud Rae Vallavalitsuse 03. veebruari 2009 otsusega nr 108 eesmärgiga muuta 10. detsember 2002 Rae Vallavalikogu otsusega nr 17 kehtestatud Kingu, Linnu tee 7 ja Kristjani pereelamute grupi detailplaneeringut Kooli tn 23, Kaare tn 39, Kaare tn 41, Kaare tn 43 ja Kaare tn 45 kruntide osas, moodustada neist üks ühiskondlike ehitiste maa lasteaia ja üks üldmaa lastemänguväljaku rajamiseks.

**Järgmiste detailplaneeringute kehtestamisest:**

**Lehmja küla Platsi kinnistu**

Kehtestatud Rae Vallavalikogu 13. jaanuari 2009 otsusega nr 489 Maatulundusmaa sihtotstarbega kinnistu on ette nähtud jagada kaheks: äri- ja tootmismaad krundiks tootmishoone püstitamiseks ning transpordimaa sihtotstarbega kinnistuks Põrguvälja tee laiendamiseks.