













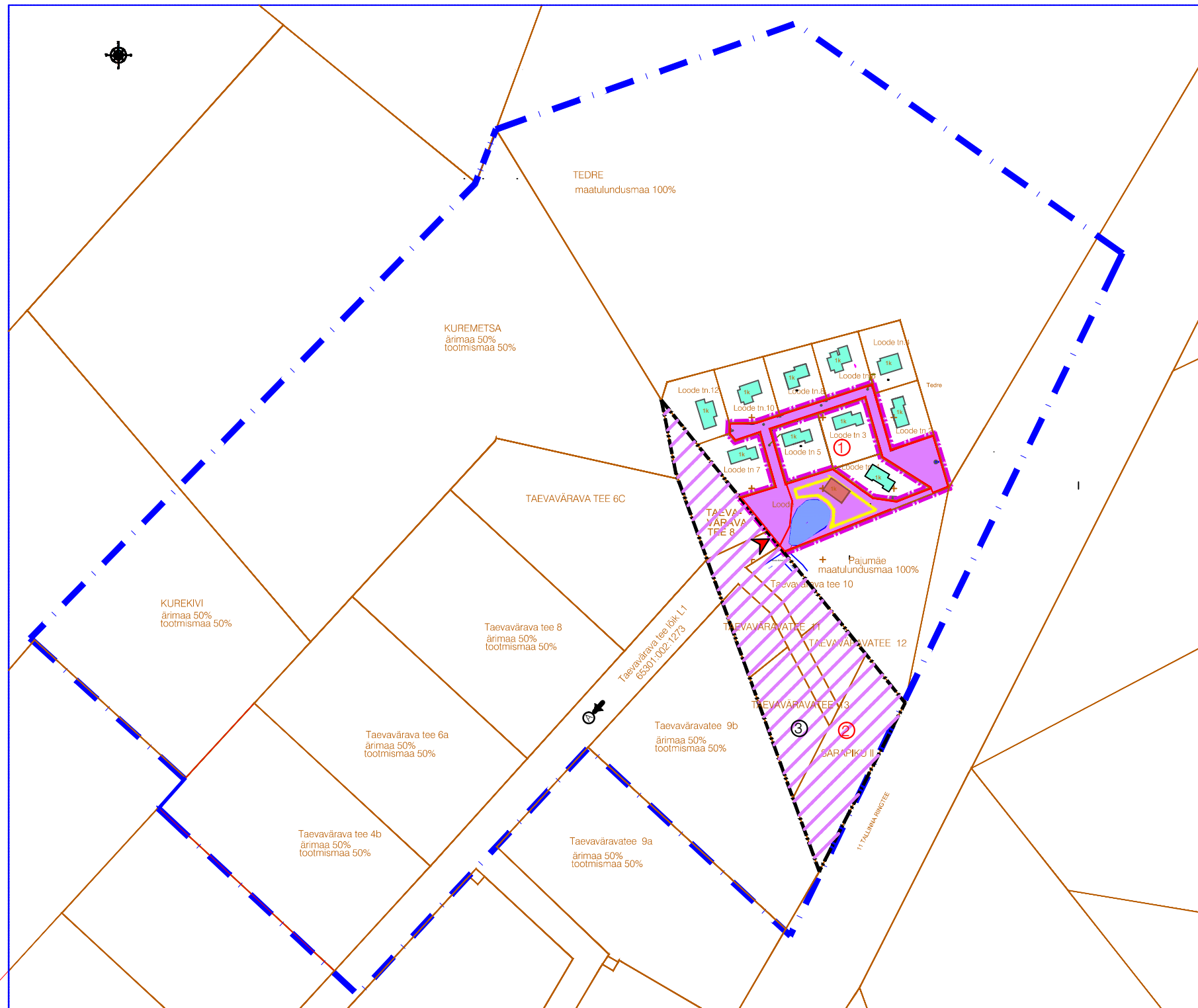


PIIRKONNAS KEHTESTATUD DETAILPLANEERINGUD

Jrk nr	Detailplaneeringu nimetus	Detailplaneeringu number	Stadium
①	Loode m/ü detailplaneering		kehtestatud valla volikogu poolt 20.10.1998, otsus nr 142
②	Sarapiku II maatüki II detailplaneering	DP0202	kehtestatud valla volikogu poolt 15.08.2006, otsus nr 142
③	Taevavärava tee 8,10-13, Taevavärava tee lõik L2, Sarapiku II kinnistute ja lähiala detailplaneering	DP0629	algatud 13.04.2010 otsus nr93

TINGMÄRGID

-  kontaktvööndi piir
-  planeeringuala
-  varem kehtestatud ja samal territooriumil algatud uus detailplaneering
-  olemasolev hoonestus naaberkiinnistutel:üksikelamud
-  juurdepääs kinnistule
-  krundijaotus planeeritaval alal
-  hoonestusala planeeritaval elumumaakrundil
-  hoonestusala planeeritaval elumumaakrundil
-  hoonete korruselisus
-  kehtestatud detailplaneering
-  algatud krundi sihtotstarbeid mutev detailplaneering
-  hoonete korruselisus
-  suund lähimale bussipeatusele (Põrguvälja peatus, 1.3km)
-  suund Jüri alevikule, kus paiknevad kool, kirik, kaubandus jne.



Naaberkrundi Loode 1 hoonestus Piirkonna tüüpiline hoonestus



puurkaev el.liitumiskapp piirkonna kruntidele

huvitatud isik : Raul Loomets		
	KATRIN OIDJÄRVE ARHITEKTUURIBÜROO Reg.nr. 10519996 Sõstra 4-8 Tallinn	HARJUMAA RAE VALD RAE KÜLA Loode kinnistu ja lähiala detailplaneering
	arhitekt K.Oidjärv	KONTAKTVÖÖNDI ANALÜÜS
mai 2018		DP5