









ELAMUÜHIKUTE ARV JA BRUTOPINNAD

Etapp	Krundi nr	Krundi kasutamise otstarve	Krundi elamuühikute arv	Etapi elamuühikute arv	Brutopind, m ²
I	POS 1	korterelamu	10	60	
	POS 2	korterelamu	10		
	POS 3	korterelamu	10		
	POS 4	korterelamu	10		
	POS 5	korterelamu	10		
	POS 6	korterelamu	10		
	POS 24	ühiskondlik ehitis	-	-	6400
II	POS 7	ridaelamu	5	100	
	POS 8	üksikelamu	1		
	POS 9	üksikelamu	olemasolev		
	POS 10	üksikelamu	olemasolev		
	POS 11	üksikelamu	1		
	POS 12	ridaelamu	4		
	POS 13	ridaelamu	4		
	POS 14	korterelamu	10		
	POS 15	korterelamu	10		
	POS 16	korterelamu	10		
	POS 17	korterelamu	10		
	POS 18	korterelamu	10		
	POS 19	korterelamu	10		
	POS 20	korterelamu	10		
	III	POS 21	ridaelamu		
POS 22		ridaelamu	5		
	POS 25	ärihoone	-	-	
	POS 26	ärihoone	-	-	

LEPPEMÄRGID

-  Planeeringuala piir
-  Olemasolev katastriüksuse piir
-  Planeeritud krundipiir
-  Etapi järjekorra number
-  Krundi number ja sihtotstarve
-  I etapp
-  II etapp
-  III etapp

VALIPROJEKT
M. A. K. S. O. O. Ü.

Töö nr:	DP-202220
Töö nimi:	AAVIKU KÜLA TAMME TEE 1, 1A, 2 JA PÖLLU KINNISTUTE NING LÄHIALA DETAILPLANEERING
Asukoht:	AAVIKU KÜLA, RAE VALD, HARJU MAAKOND
Planeeringu korraldaja:	RAE VALLAVALITSUS
Planeerija:	LIIS ALVER
Joonise nimetus:	REALISEERIMISE ETAPID
Planeeringust huvitatud isik:	OÜ FUND EHTIS
Mõotkava:	-
Formaat:	A3
Joonise nr:	8
Kuupäev:	05.05.2026