




<p>Keskkonnakaitse objektid</p> <ul style="list-style-type: none"> kaitsv loodusobjekt nitraaditudlik ala väärselupaik kaitsv loodusobjekt keskkonnaseirejaam <p>Muud riiklikult olulised objektid</p> <ul style="list-style-type: none"> geoloogilised piirangud kultuurimälestis planeeringuala riikikaitse maa geodeetiline märk kultuurimälestis saasteallikas <p>Veekaitse objektid</p> <ul style="list-style-type: none"> allikas, karst maaparanduse reg. võrk sanitaarkaitseala veehaare veekogu eesvool rannajoon allikas, karst sanitaarkaitseala veehaare <p>Katastrikaart</p> <ul style="list-style-type: none"> registreeritud KÜ toimikuga seotud LÜ piiritepanek aeguv LÜ 	<p>Tehnorajatised</p> <ul style="list-style-type: none"> lennuväli alajaam gaasiehitis surverajatis vee- ja kanal. ehitis talumiskohustusega tehnorajatis telekom. liini või masti ala tee raudtee elektriliin gaasitorustik surverajatis survetorustik vee- ja kanal. torustik telekom. liin talumiskohustusega tehnorajatis alajaam gaasiehitis surverajatis vee- ja kanal. ehitis telekom. mast talumiskohustusega tehnorajatis <p>Katastrikaart</p> <ul style="list-style-type: none"> registreeritud KÜ toimikuga seotud LÜ piiritepanek aeguv LÜ 	<p>Veekaitse piirangud</p> <ul style="list-style-type: none"> maaparandushoiuala matmispaiga sanitaarkaitseala ranna või kalda piirangud veehaarde piirangud <p>Keskkonnakaitse piirangud</p> <ul style="list-style-type: none"> kaitsobjekti piirangud kaitsmata põhjaveega ala metisa kitsendused paikne saasteallikas valgala reostuskaitsevöönd <p>Muud maakasutuspiirangud</p> <ul style="list-style-type: none"> geod. märgi kaitsevöönd surverajatis geoloogilised piirangud muinsuskaitse kitsendused planeeringuala riikikaitse kitsendused <p>Tehnorajatisest tulenevad piirangud</p> <ul style="list-style-type: none"> elektripaigaldise kaitsevöönd gaasipaigaldise kaitsevöönd lennuvälja lähimbrus liinrajatis kaitsevöönd raudtee kaitsevöönd surveseadme kaitsevöönd talumiskohustusega ala tee kaitsevöönd vee- ja kanal. kaitsevöönd <p>Halduspiirid</p> <ul style="list-style-type: none"> Omavalitsus Maakond Riigipiir Eesti-Vene kontrolljoon
--	--	---

LEPPEMÄRGID:
 olemasoleva planeeritava maaüksuse ala
 planeeritava ala piir

Märkus:
Joonis on koostatud Maa-ameti geoportaali kaardirakenduse alusel.

 Planeerija: Kesk Projekt OÜ Reg. nr 12972777, MTR EEP004188 Tatari 58A, Tallinn, tel. +3725050098 Joonistas: Dmitri Intal	Joonis: SITUATSIOONI SKHEEM Joonise nr.: 1	
	Staadium: DETAILPLANEERING	Objekt: Rae vallas, Suursoo külas, Ingamäe MÜ detailplaneering
	Huvitatud isik: Liilia Tõnisson	Address: Rae vald, Suursoo küla, Ingamäe
	Arhitekt: Anu Kuningas Kutsetunnistus 117191 - Volitatud arhitekt, tase 7. AB Anu Kuningas OÜ, Reg. nr. 12639078, MTR: EEP001932	Tellija: Rae vallavalitsus
	Töö nr.: DP 3-22	Kuupäev: 30.08.2022