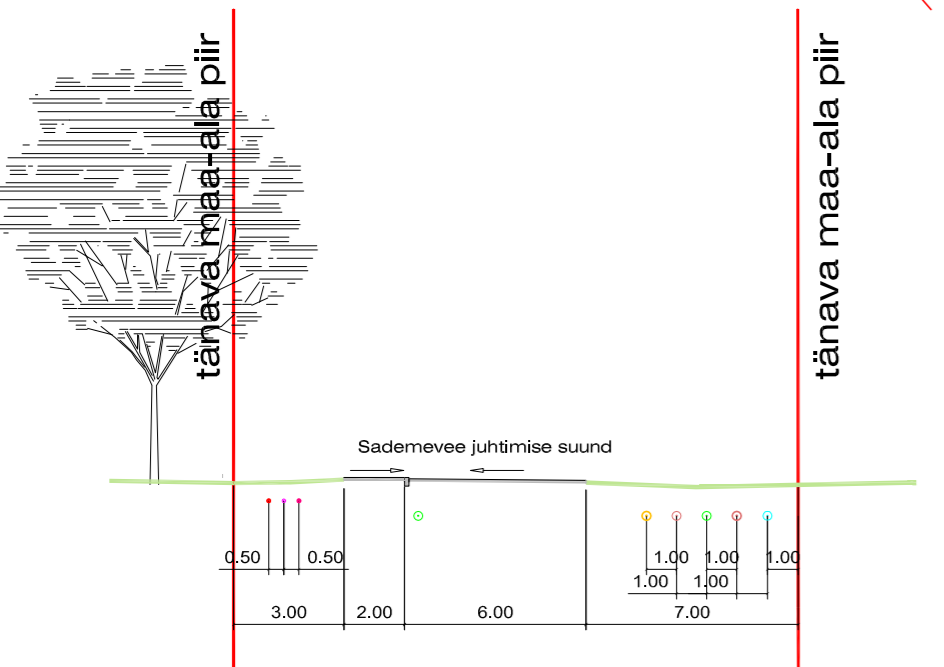


- TINGMÄRGID:**
- Planeeritava ala piir
 - Kinnistu piir
 - Moodustatava krundi piir
 - Plan. hoonestusala piir
 - Ol.ei. rütmiaantee nr 11114 50m tee kaitsesoon
 - Kõnnutee/ehitusjoon
 - Plan. hoone
 - Plan. võimalik autoväljaline
 - Plan. püügimaja
 - Plan. sisetruudud jäämete konteiner
 - Ol.ei. asfalkattaga sõidutee
 - Plan. asfalkattaga sõidutee
 - Ol.ei. asfalkattaga kõnnitee
 - Plan. asfalkattaga kõnnitee
 - Plan. tasetav ristmik
 - Plan. stilitsekk tee
 - Plan. piirdeed
 - Plan. mänguväljak
 - Plan. koerteväljak
 - x Lkiv. ojelet
 - x Ol.ei. hällajatus
 - x Lkiv. hällajatus
 - x Plan. kõrgnähtavus
 - x Plan. madalnähtavus
 - x Juurdepääsu krundile
 - 11 Pos. nr
 - 11 Plan. kanalisatsioonivõrk
 - 11 Plan. suuresuurejoonistatav
 - 11 Plan. veetrass
 - 11 Plan. drenaažitrass (nõudega stihstatud vee juhtimise suund)
 - 11 Plan. madalpingevõrk
 - 11 Plan. sisetras
 - 11 Plan. tasevõrgustuse maakaabel
 - 11 Plan. soojusvõrk
 - 11 Plan. vee- ja kanalisatsioonid, drenaaž ja soojusvõrgustuse iluühendused
 - 11 Tuleohtu veeväljavool
 - 11 Lkiv. pookaevu kaitsesoon
 - 11 Plan. tehnoGaasemärki kaitsesoon

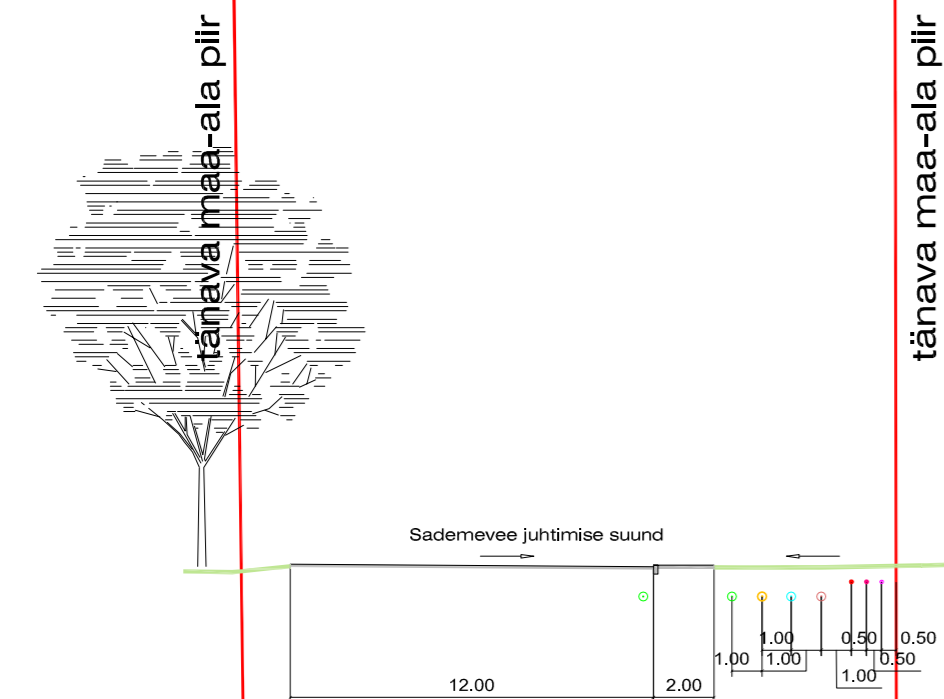
1. Krundi piirid
2. Positsiooni number
3. Krundi stihstatav
4. Hoone kõrgus
5. Hooneetiline pind
6. Hooneite arv krundil (põhis- ja abihooned)
7. Hooneite arv krundil (põhis- ja abihooned)
8. Parkimiskohtade arv
9. Parkimiskohtade arv hoones




LÕIGE 1-1



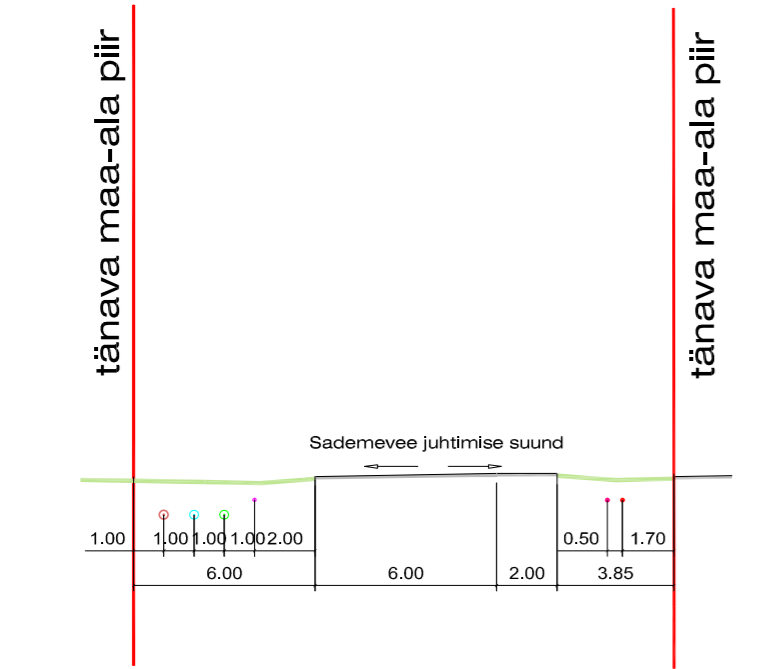
LÕIGE 2-2



LÕIGE 3-3



LÕIGE 4-4



MÄRKUSED:
1. Projektiehitatavate tehnovõrkude rütmiaantee rütmiaanteeaega lähendada kinnist meedetolli.
2. Detailplaneeringu seletuskiri on jooniste lahutamatu osa.

MÄRKUSED:	1. Kinnistust	2. Pindala	3. Kinnistust	4. Mõõdetamise
KIV Kolm Grupp	1.279	1.279	1.279	1.279
Arhitekt	Siim Orav			
Projektor	Kadri Randuja			

RAE VALLAVALITSUS
ARHIIVITEE 6, JÜRILEVA, 78001, HARJUMA
REGISTRIKODE: 8003741, REG. NR 7800101

PROJ. NR:	JÜRILEVA ÜLASE KINNISTU JA AAVIKU KÜLA TEEÄÄRE KINNISTU JA LAHALA DETAILPLANEERING
DP 1303	AS-06
1:1000	27.04.2015