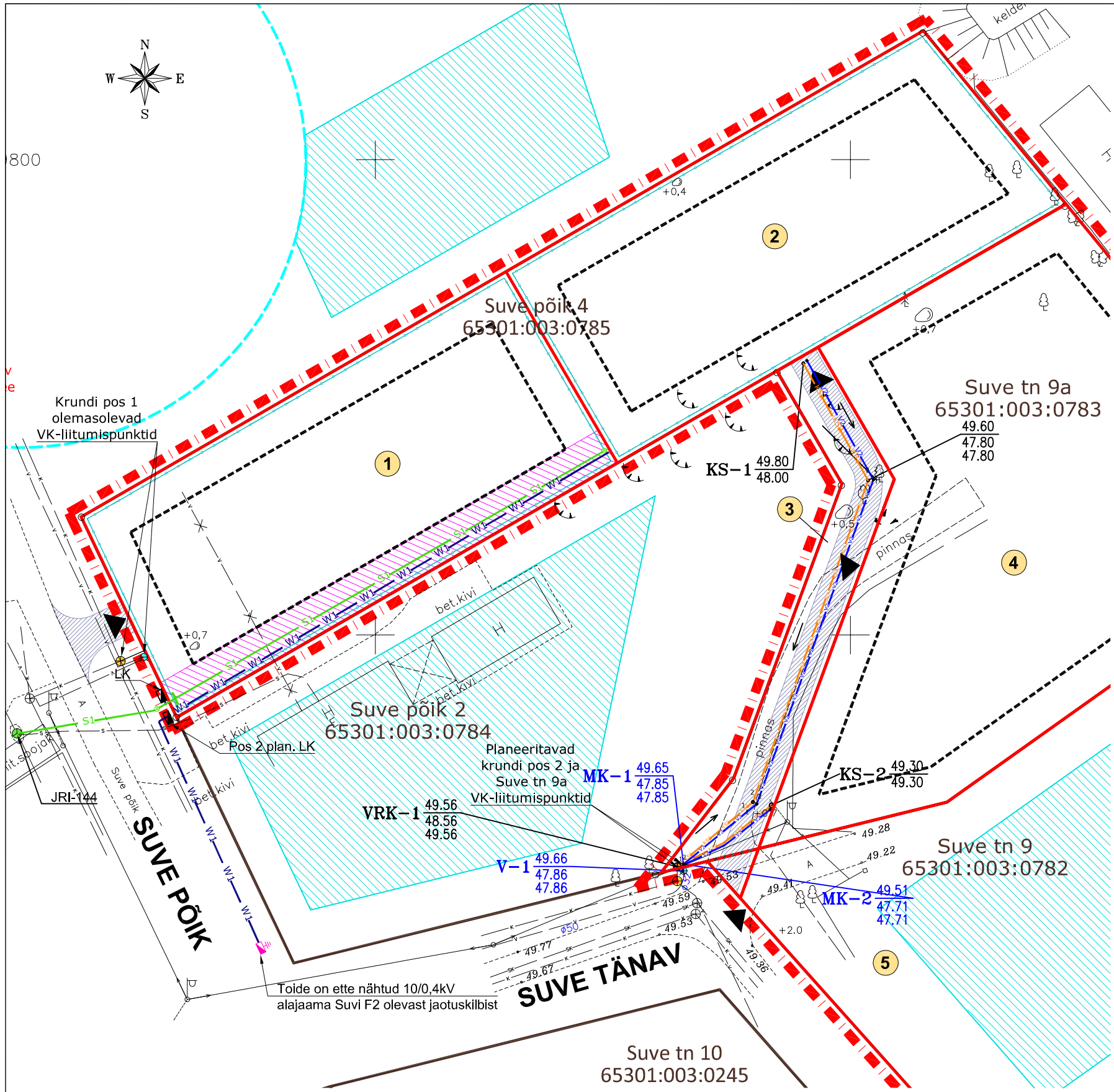

TINGMÄRGID:

- PLANEERINGUALA PIIR
- OLEMASOLEV KINNISTU PIIR
- OLEMASOLEVA PUURKAEVU KAITSETSOON R=30m
- KEHTESTATUD SUVE TN 9 KINNISTU DP HOONESTUSALAD
- PLANEERITAV KRUNDI PIIR
- AJUTISE KRUNDI PIIR
- PLANEERITAV HOONESTUSALA PIIR
- PLANEERITAV PIIRE
- PLANEERITAV KÕVAKATTEGA ALA
- SERVITUUT

OLEMASOLEVAD TEHNOVÕRGUD:

- VEETORUSTIK - MITTETÖÖTAV
- VEETORUSTIK
- KANALISATSIOONI TORUSTIK
- SADEVEEKANALISATSIOONI TORUSTIK
- SIDETRASS
- MADALPINGE ÕHULIIN

PLANEERITAVAD TEHNOVÕRGUD:

- PLANEERITAV MADALPINGE KAABEL
- PLANEERITAV LIITUMISKILP
- PLANEERITAV SIDEKANALISATSIOON
- PLAEERITAV VEETORUSTIK
- PLANEERITAV SURVEKANALISATSIOON

Kanalisatsioonikaevu infotabel

VRK 58.50 / 56.45 / 56.45 — maapinna kõrgusmärk; torustiku kõrgusmärgid toru põhja; torustiku kõrgusmärgid toru põhja

Survekanalisatsioonisõlme infotabel

KS–nr 58.50 / 56.45 — maapinna kõrgusmärk; torustiku kõrgusmärgid toru peale

Veesõlme infotabel

V–nr 49.64 / 47.83 / 47.83 — maapinna kõrgusmärk; torustiku kõrgusmärgid toru põhja; torustiku kõrgusmärgid toru põhja

Veevarustuse liitumispunkti infotabel

MK–2 49.30 / 47.50 — maapinna kõrgusmärk; torustiku kõrgusmärgid toru peale

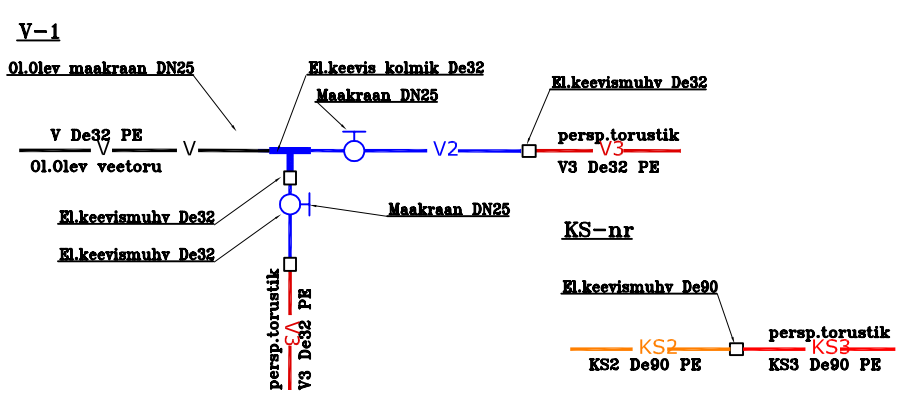

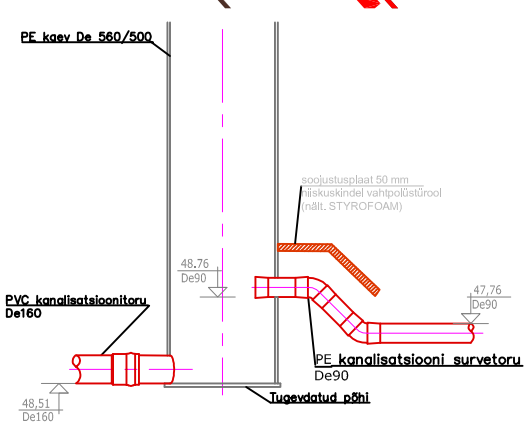

MÄRKUSED:
Koordinaadid: L-EST´97 süsteemis
Kõrgused: Balti süsteemis
Geodeetiline alusplaan: Nordecon AS Töö nr G-2014-11, 2014. a.

PBDIALOOG OÜ Projekteerimisbüroo Dialoog Laki tn 14a, Tallinn 10621 info@pbdialoog.ee	Joonise nimetus: TEHNOVÕRKUDE KOONDPLAAN	
Projektijuht: Tiina Reimets Projekteerija: Jekaterina Lavrik	Projekti nimetus: Suve põik 4 kinnistu detailplaneering	Staadium: DP Mõõtkava: 1:500
Tellija: Siim Pukk Kontakt: siimpukk10@gmail.com	Objekti asukoht: Harju maakond, Rae vald, Jüri alevik	
Koostatud: 26.08.2015	Töö nr: DP2015/01	Joonis nr: 5