
























LEPPEMÄRGID

-  KONTAKTVOONDI PIIR
-  PLANEERITAVA ALA
-  KONTAKTVOONDI ALAL ASUVA DP NR TABELIS
-  KATASTRIOKSUSE PIIR
-  OLEMASOLEVATE ELUHOONETE EHITUSJOO
-  TEEKAITSEVOOND
-  OLOL ELAMUMAA
-  PERSPEKTIIVNE ELAMUMAA
-  OLOL TOOTMISMAA
-  PERSTPEKTIIVNE TOOTMISMAA
-  OLOL ÄRIMAA
-  OLOL ÜHISKONDLIKE HOONETE MAA
-  PERSTPEKTIIVNE KAITSEHALJASTUSE MAA
-  PERSTPEKTIIVNE HALJASALA JA PARKMETSAMAA
-  OLOL LIIKLUSMAA
-  OLOL RAUDTEE (3+2 rööpapaari)
-  BUSSIPEATUS
-  RONGIPEATUS
-  KOOL
-  LASTEAED
-  OLOL KERGETEE JALAKÄIGUTUNNELIGA
-  OLOL RIPPSILD
-  PIRITA JÕGI

DP number skeemid	DP nr	Detailplaneeringuga kavandatud	DP staatus
1	DP0208	elamukrundid	kehtestatud
2	DP0310	elamukrundid	kehtestatud
3	DP0119	elamukrundid	kehtestatud
4	DP0224	elamukrundid	kehtestatud
5	DP0221	elamukrundid	kehtestatud
6	DP0209	elamukrundid	kehtestatud
7	DP0384	elamukrundid ja ärimaa	algatatud
8	DP0431	elamumaa	algatatud
9	DP0362	jagada kolmeks krundiks, kodimaja, keskehoone ja spordihoone	kehtestatud
10	DP0540	teedevõrk	kehtestatud
11	DP0086	75 väike-, 4 ridaelamut, milles 24 boksit	kehtestatud
12	DP0653	elamukrundid 2tk	kehtestatud
13	DP0960	elamumaa ja tootmismaa kinnistule moodustamine	kehtestatud
14	DP1058	ehitusjoo suurendamine	teadus
15	DP0058	2 pereelamut	kehtestatud
16	DP0326	kergetelamut	kehtestatud
17	DP0792	elamumaa	kehtestatud
18	DP0869	elamukrundid	kehtestatud
19	DP0414	ärn- ja elamumaa	kehtestatud
20	DP0413	elamukrundid	kehtestatud
21	DP0456	elamukrundid	kehtestatud
22	DP0332	elamukrundid	avakõrvald
23	DP0137	elamukrundid	kehtestatud
24	DP1043	ehitusjoole määramine, kaupluse, laste- ja teenindusautomaati	kehtestatud
25	DP0701	jagada kinnistu viieks elamumaa sihtstabiilsega krundiks ja laenuks	kehtestatud
26	DP0714	elamukrundid ja maaltundusmaakrundid	kehtestatud
27	DP0153	perelamut	kehtestatud
28	DP0961	moodustada 2 elamumaa krundi	kehtestatud
29	DP0123	jagada kinnistu 3 krundiks, elamumaa, ärimaa, maaltundusmaa	teadus
30	DP0684	kinnistu jagamine kaheks	kehtestatud
31	DP0671	üks väikeelamut	kehtestatud
32	DP1079	info punkt	teadus
33	DP0094	elamukrundid	kehtestatud
34	DP0652	elamukrundid	kehtestatud
35	DP1027	muuda kinnistu 4. kr. ridaelamumaks	algas läbiviimine
36	DP0074	õli elamumaa jagamine 2-ks	teadus
37	DP0666	elamukrundid	kehtestatud
38	DP0514	elamukrundid	kehtestatud
39	DP0813	elamukrundid	kehtestatud
40	DP0177	elamukrundid	kehtestatud
41	DP0274	elamukrundid	kehtestatud
42	DP0897	üks elamukrund olemasoleva kõrvalte juurde	teadus
43	DP0760	üks elamumaa sihtstabiilsega kinnistule, üks transpordimaa sihtstabiilsega kinnistule	kehtestatud
44	DP0680	2 üksikelamut krundi	kehtestatud

Märkused: Alusplaanina kasutatud Rae valla GIS portaali detailplaneeringute rakendust, koos üldplaneeringu maakasutuse tingimärkidega. Detailplaneeringute andmed on pärit Rae valla GIS portaali detailplaneeringute rakendusest.

Töö nimetus	Rae vald, Kopli küla, Ülase tee 21 kinnistu ja lähiala detailplaneering	Tellijä	Rae vald Aruküla tee 9 Jüri alevik 75301, Harjumaa
Joonise nimetus	KONTAKTVOONDI SKEEM	info@rae.ee	
Töö teostaja	SALA TERRENA OÜ	www.salaterrena.ee	
Reg nr: 12902009 Address: Liiva tee 2 Lagedi 7530, Harjumaa Info@salaterrena.ee Tel: 5110394	Maastikuarhitekt Eneli Niinepoo	Kuupäev 07.12.2019	Töö nr DP0904
		Möötkava SKEEM	Joonise nr 2