
























LEPPEMÄRGID

-  KONTAKTVOONDI PIIR
-  PLANEERITAVA ALA
-  KONTAKTVOONDI ALAL ASUVA DP NR TABELIS
-  KATASTRIOUKSUSE PIIR
-  OLEMASOLEVATE ELUHOONETE EHITUSJOO
-  TEEKAITSEVOOND
-  OLOL ELAMUMAA
-  PERSPEKTIIVNE ELAMUMAA
-  OLOL TOOTMISMAA
-  PERSTPEKTIIVNE TOOTMISMAA
-  OLOL ÄRIMAA
-  OLOL ÜHISKONDLIKE HOONETE MAA
-  PERSTPEKTIIVNE KAITSEHALJASTUSE MAA
-  PERSTPEKTIIVNE HALJASALA JA PARKMETSAMAA
-  OLOL LIIKLUSMAA
-  OLOL RAUDTEE (3+2 rööpapaari)
-  BUSSIPEATUS
-  RONGIPEATUS
-  KOOL
-  LASTEAE
-  OLOL KERGETEE JALAKÄIGUTUNNELIGA
-  OLOL RIPPSILD
-  PIRITA JÕGI

DP number skeemid	DP nr	Detailplaneeringuga kavandatud	DP staatus
1	DP0208	elamukrundi	kehrestatud
2	DP0310	elamukrundi	kehrestatud
3	DP0119	elamukrundi	kehrestatud
4	DP0224	elamukrundi	kehrestatud
5	DP0221	elamukrundi	kehrestatud
6	DP0209	elamukrundi	kehrestatud
7	DP0634	elamukrundi ja ärimaa	algatatud
8	DP0431	elamumaa	algatatud
9	DP0362	jagada kolmeks krundiks, kodimaja, keskehoone ja spordihoone	kehrestatud
10	DP0540	teedevõrk	kehrestatud
11	DP0086	75 väike-, 4 ridaelamu, milles 24 boksi	kehrestatud
12	DP0663	elamukrundi 2tk	kehrestatud
13	DP0960	elamumaa ja tootmismaa kinnistule moodustamine	kehrestatud
14	DP1068	ehitusjoo suurenemine	teadus
15	DP0058	2 pereelamu	kehrestatud
16	DP0326	kergetelamu	kehrestatud
17	DP0792	elamumaa	kehrestatud
18	DP0689	elamukrundi	kehrestatud
19	DP0414	ärn- ja elamumaa	kehrestatud
20	DP0413	elamukrundi	kehrestatud
21	DP0456	elamukrundi	kehrestatud
22	DP0332	elamukrundi	avakustatud
23	DP0137	elamukrundi	kehrestatud
24	DP1043	ehitusjoole määramine, kaupluse, laste- ja teenid autopeetu	algatatud
25	DP0701	jagada kinnistu viieks elamumaa sihtstabiiliga krundiks ja laendaks	kehrestatud
26	DP0714	elamukrundi ja maaltundusmaakrundi	kehrestatud
27	DP0153	pereelamu	kehrestatud
28	DP0661	moodustada 2 elamumaa krundi	kehrestatud
29	DP0123	jagada kinnistu 3 krundiks, elamumaa, ärimaa, maaltundusmaa	teadus
30	DP0684	kinnistu jagamine kaheks	kehrestatud
31	DP0671	üks väikeelamu	kehrestatud
32	DP1079	info peatus	teadus
33	DP0094	elamukrundi	kehrestatud
34	DP0662	elamukrundi	kehrestatud
35	DP1027	muuda kinnistu 4. kr. ridaelamumaks	algas läbiviimine
36	DP0674	10 elamumaa jagamine 2-ks	teadus
37	DP0666	elamukrundi	kehrestatud
38	DP0514	elamukrundi	kehrestatud
39	DP0613	elamukrundi	kehrestatud
40	DP0177	elamukrundi	kehrestatud
41	DP0274	elamukrundi	kehrestatud
42	DP0897	üks elamukrundi olea kõrvalte juurde	teadus
43	DP0760	üks elamumaa sihtstabiiliga kinnistule, üks transpordimaa sihtstabiiliga kinnistule	kehrestatud
44	DP0680	2 üksikelamu krundi	kehrestatud

Märkused: Alusplaanina kasutatud Rae valla GIS portaali detailplaneeringute rakendust, koos üldplaneeringu maakasutuse tingimarkidega. Detailplaneeringute skeemid on pärit Rae valla GIS portaali detailplaneeringute rakendusest.

Töö nimetus	Rae vald, Kopli küla, Ülase tee 21 kinnistu ja lähiala detailplaneering	Tellij	Rae vald Aruküla tee 9 Jüri alevik 75301, Harjumaa
Joonise nimetus	KONTAKTVOONDI SKEEM	info@rae.ee	
Töö teostaja	SALA TERRENA OÜ	www.salaterrena.ee	
Reg nr: 12902009 Address: Liiva tee 2 Lagedi 7530, Harjumaa Info@salaterrena.ee Tel: 5110394	Maastikuarhitekt Eneli Niinepoo	Kuupäev 07.12.2019	Töö nr DP3/19
		Möötkava SKEEM	Joonise nr 2