TÄNAVA RISTLÕIGE 1-1

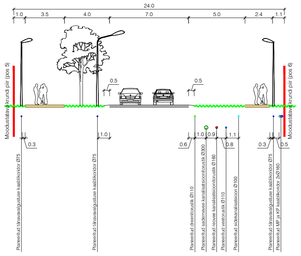

TÄNAVA RISTLÕIGE 2-2

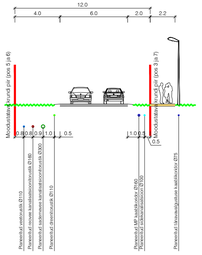

KRUNTIDE KASUTAMISE TINGIMUSED
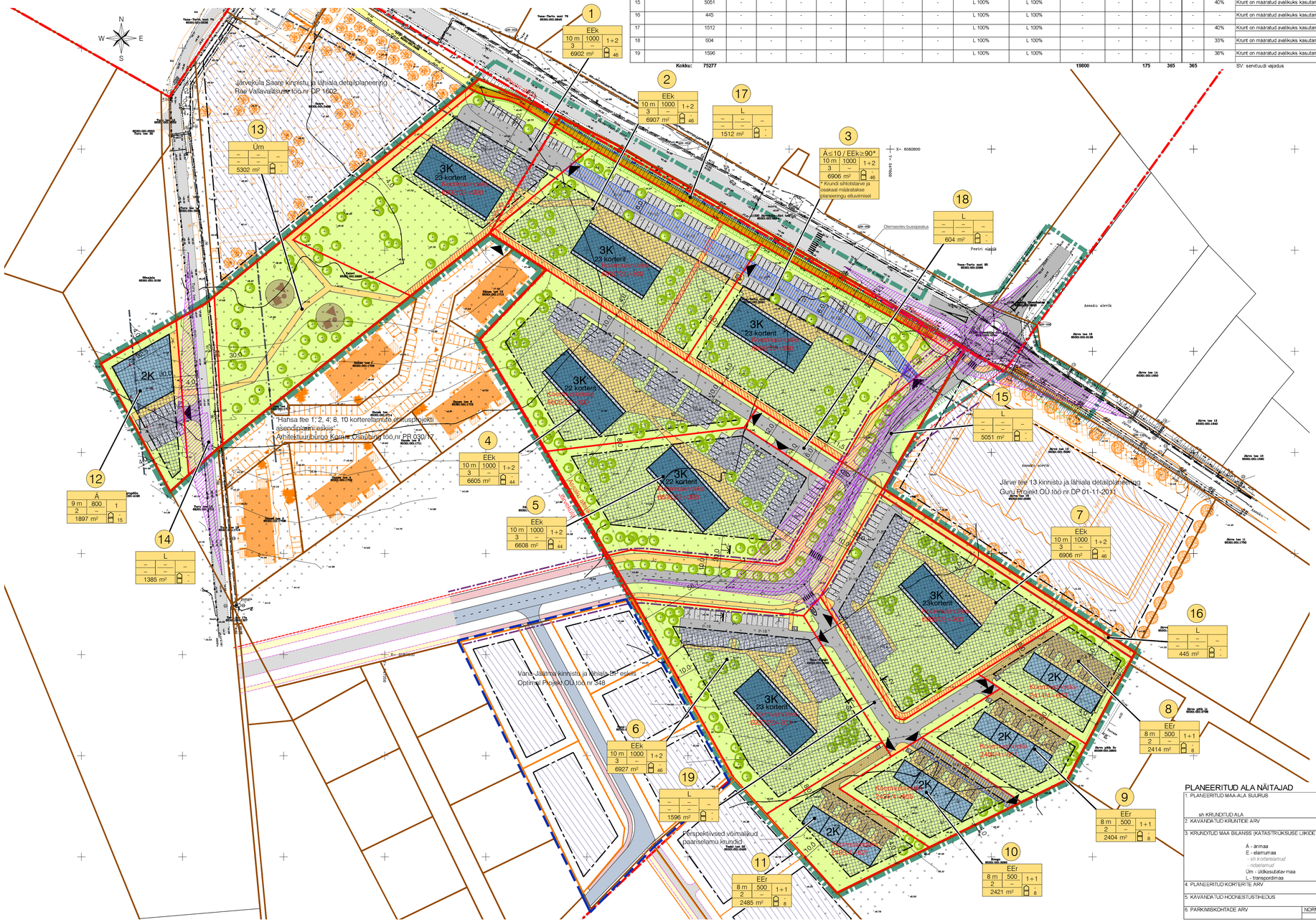
Pos nr	Krundi aadress või aadressi ettepanek	Krundi planeeritud suurus [m²]	Hoonealune pind [m²] maapealne	Hoonealune pind [m²] maa-alune	Max /min. korruselisus maapealne	Max /min. korruselisus maa-alune	Hoone kõrgus maapinnast [m]	Hoone absoluutkõrgus [m]	Hoonete arv krundi elamu / abihoone	Maa sihtotstarve ja osakaalu protsent (detailplaneeringu liikde alusel)	Maa sihtotstarve ja osakaalu protsent (katastriüksuse liikde kaupa)	Suletud bruttopind katastriüksuse sihtotstarvete maapealne	Suletud bruttopind katastriüksuse sihtotstarvete maa-alune	Korterte arv	Parkimiskohtade arv norma-tiivne	Parkimiskohtade arv käivan-datud	Haljastuse %	Kitsendused / piirangud / märkused
1		6902	1000	-	3	-	10	57,00	1 / 2	EEk 100%	E 100%	2100	-	23	46	46	50%	Tee kaitsevöönd 30 m Krunti läbiv kõnnitee laiusega 3 m on määratud avalikuks kasutamiseks
2		6907	1000	-	3	-	10	56,00	1 / 2	EEk 100%	E 100%	2100	-	23	46	46	50%	Tee kaitsevöönd 30 m Krunti läbiv kõnnitee laiusega 2-3 m on määratud avalikuks kasutamiseks SV: juurdepääsuks krundile pos 1, kondori laiusega 6 m
3		6906	1000	-	3	-	10	55,00	1 / 2	Ä ≤ 10% / EEk ≥ 90%	Ä ≤ 10% / E ≥ 90%	2100	-	23	46	46	50%	Tee kaitsevöönd 30 m, tänava kaitsevöönd 10 m Krunti läbiv kõnnitee laiusega 3 m on määratud avalikuks kasutamiseks SV: juurdepääsuks kruntidele pos 1 ja pos 2, kondori laiusega 6 m
4		6605	1000	-	3	-	10	56,00	1 / 2	EEk 100%	E 100%	2100	-	22	44	44	45%	
5		6608	1000	-	3	-	10	55,00	1 / 2	EEk 100%	E 100%	2100	-	22	44	44	45%	Tänava kaitsevöönd 10 m
6		6927	1000	-	3	-	10	55,00	1 / 2	EEk 100%	E 100%	2100	-	23	46	46	50%	Tänava kaitsevöönd 10 m
7		6906	1000	-	3	-	10	55,00	1 / 2	EEk 100%	E 100%	2100	-	23	46	46	50%	Tänava kaitsevöönd 10 m Krunti läbiv kõnnitee laiusega 2,2 m on määratud avalikuks kasutamiseks
8		2414	500	-	2	-	8	53,00	1 / 1	EEr 100%	E 100%	900	-	4	8	8	45%	
9		2404	500	-	2	-	8	53,50	1 / 1	EEr 100%	E 100%	900	-	4	8	8	45%	
10		2421	500	-	2	-	8	54,00	1 / 1	EEr 100%	E 100%	900	-	4	8	8	45%	SV: juurdepääsuks Kongo kinnistule, kondori laiusega 6 m
11		2485	500	-	2	-	8	54,50	1 / 1	EEr 100%	E 100%	900	-	4	8	8	45%	
12		1897	800	-	2	-	9	57,00	1 / -	Ä 100%	Ä 100%	1500	-	-	15	15	26%	Tee kaitsevöönd 30 m
13		5302	-	-	-	-	-	-	-	Üm 100%	Üm 100%	-	-	-	-	-	90%	Tee kaitsevöönd 30 m Krunt on elamumaa kruntide pos 1-11 chiskasutuses
14		1385	-	-	-	-	-	-	-	L 100%	L 100%	-	-	-	-	-	43%	Krunt on määratud avalikuks kasutamiseks
15		5051	-	-	-	-	-	-	-	L 100%	L 100%	-	-	-	-	-	40%	Krunt on määratud avalikuks kasutamiseks
16		445	-	-	-	-	-	-	-	L 100%	L 100%	-	-	-	-	-	-	Krunt on määratud avalikuks kasutamiseks
17		1512	-	-	-	-	-	-	-	L 100%	L 100%	-	-	-	-	-	40%	Krunt on määratud avalikuks kasutamiseks
18		604	-	-	-	-	-	-	-	L 100%	L 100%	-	-	-	-	-	33%	Krunt on määratud avalikuks kasutamiseks
19		1596	-	-	-	-	-	-	-	L 100%	L 100%	-	-	-	-	-	38%	Krunt on määratud avalikuks kasutamiseks
	Kokku:	75277										19800		175	365	365		SV: servituudi vajadus