












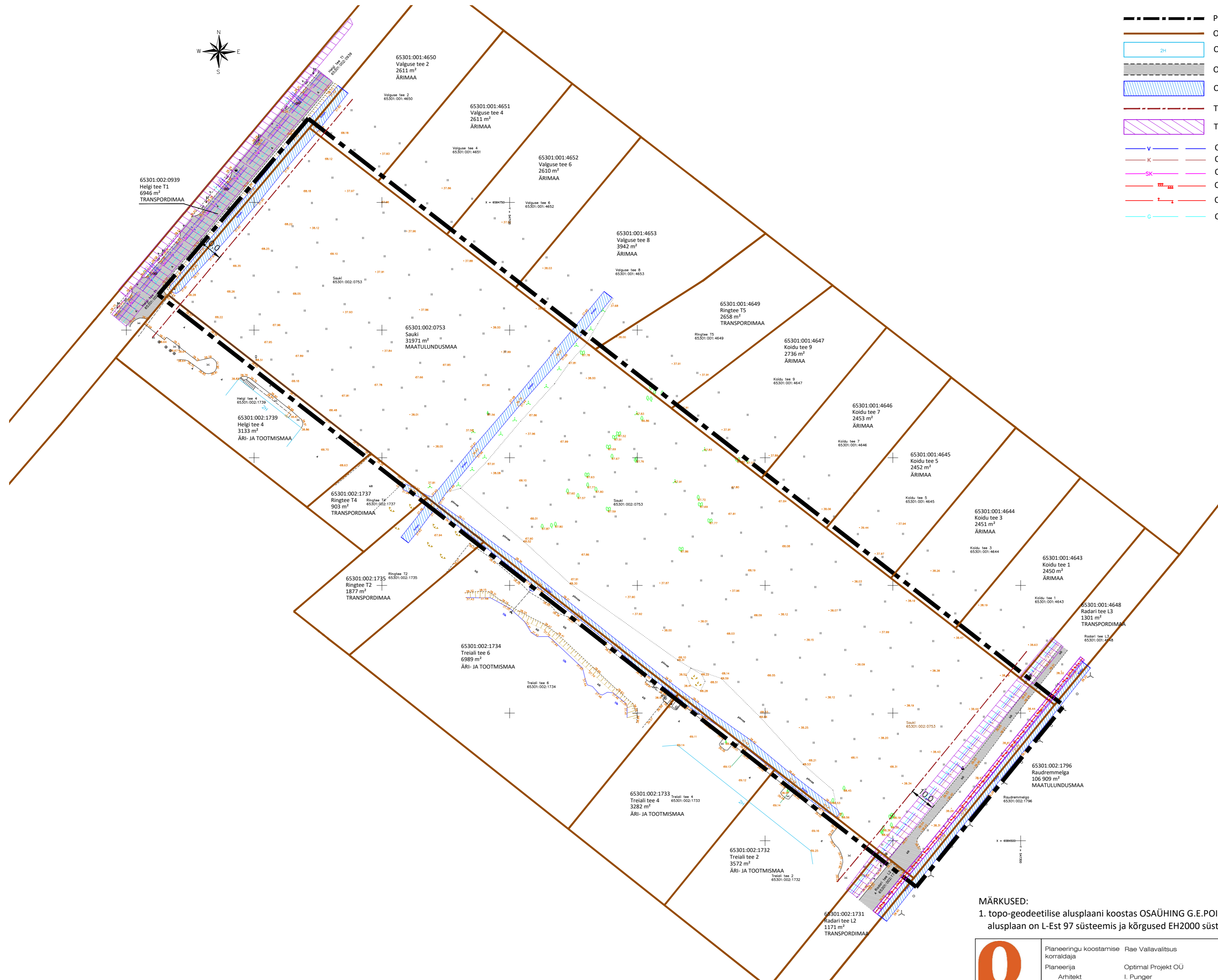


TINGMÄRGID:

-  Planeeringuala piir
-  Olemasolevate kinnistute piirid
-  Olemasolevad hooned
-  Olemasolevad teed
-  Olemasolevad kraavid
-  Tee kaitsevöönd
-  Tehnovõrgu kaitsevöönd
-  Olemasolev veetorstik
-  Olemasolev kanalisatsioonitorstik
-  Olemasolevad sademevee kanalisatsioonitorstik
-  Olemasolev kõrgepinge maakaabel
-  Olemasolev madalpinge maakaabel
-  Olemasolev gaasitorstik



MÄRKUSED:

1. topo-geodeetilise alusplani koostas OSAÜHING G.E.POINT töö nr 19-G114, 20.03.2019; topo-geodeetiline alusplaan on L-Est 97 süsteemis ja kõrgused EH2000 süsteemis.



Planeeringu koostamise korraldaja  
Planeerija  
Arhitekt  
Projektijuht  
Tehnik

Rae Vallavalitsus  
Optimal Projekt OÜ  
I. Pungar  
A. Anton  
K. Kuus

RAE VALD, PEETRI ALEVIK  
SAUKI KINNISTU JA LÄHIALA  
DETAILPLANEERING  
TUGIPLAAN

Töö nr 344  
DP  
M 1:1000  
22.06.2023  
AS-03