












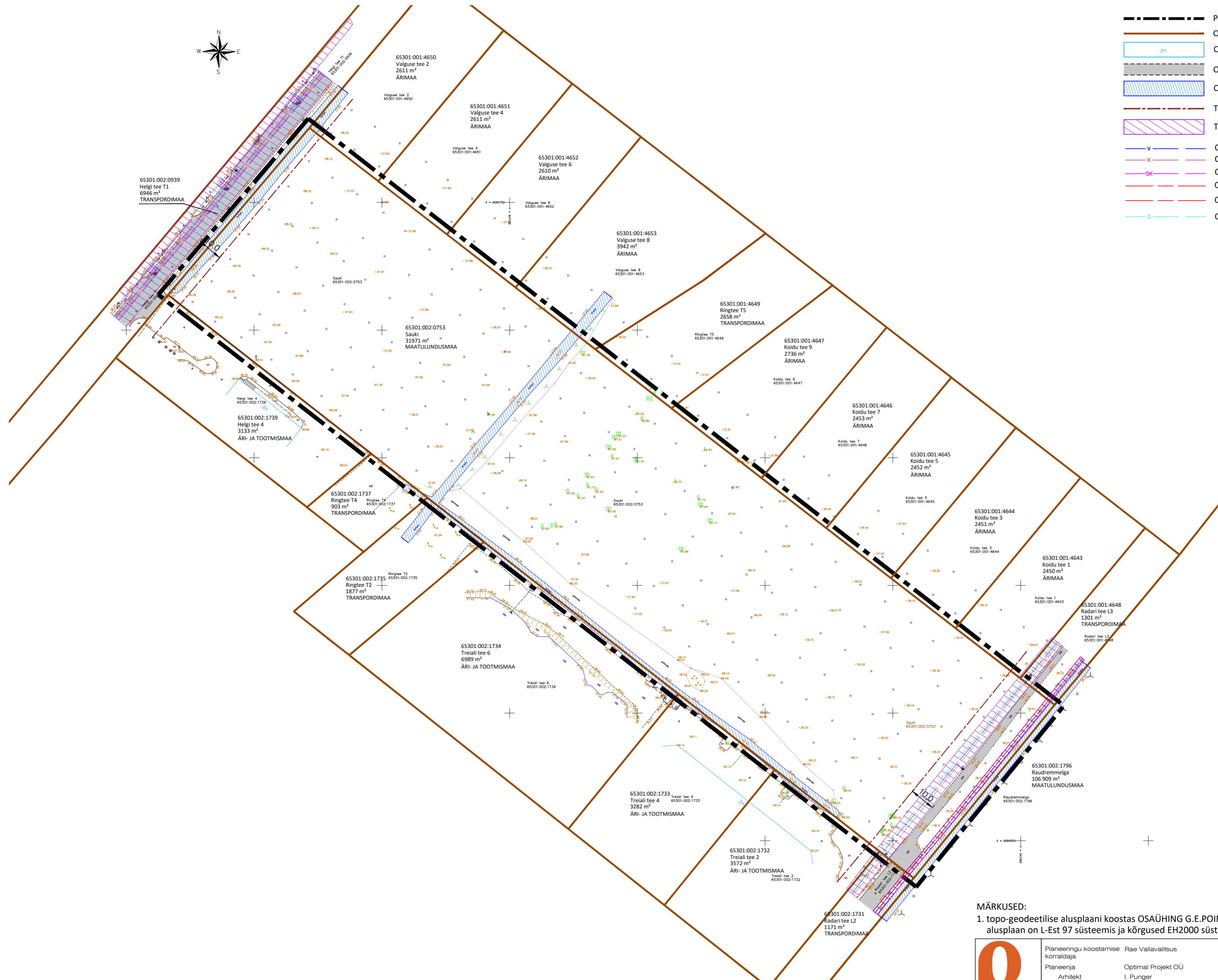



TINGMÄRGID:

-  Planeeringuala piir
-  Olemasolevate kinnistute piirid
-  Olemasolevad hooned
-  Olemasolevad teed
-  Olemasolevad kraavid
-  Tee kaitsevöönd
-  Tehnovõrgu kaitsevöönd
-  Olemasolev veetorustik
-  Olemasolev kanalisatsioonitorustik
-  Olemasolevad sademevee kanalisatsioonitorustik
-  Olemasolev kõrgepinge maakaabel
-  Olemasolev madalpinge maakaabel
-  Olemasolev gaasitorustik



MÄRKUSED:
 1. topo-geodeetilise alusplani koostas OSAÜHING G.E.POINT töö nr 19-G114, 20.03.2019; topo-geodeetiline alusplaan on L-Est 97 süsteemis ja kõrgused EH2000 süsteemis.

	Planeeringu koostamise	Rae Vallavalitsus	RAE VALD, PEETRI ALEVIK SAUKI KINNISTU JA LÄHIALA DETAILPLANEERING TUGIPLAAN	Töö nr 344
	Korraldaja			DP
	Planeerija	Optimal Projekt OÜ		M 1:1000
	Arhitekt	I. Pungar		22.06.2023
	Projektijuht	A. Anton		
	Tehnik	K. Kuus		AS-03