














TINGMÄRGID

-  DETAILPLANEERINGU ALA PIIR
-  ASUSTUSÜKSUSE PIIR
-  KINNISOMANDI PIIR
-  MOODUSTATAVA KRUNDI PIIR
-  OLEMASOLEV HOONE
-  PLANEERITAV MAAPEALNE HOONESTUSALA
-  PLANEERITAVA HOONE VÕIMALIK ASUKOHT
-  OLEMASOLEV SÕIDUTEE
-  OLEMASOLEV KÖNNITEE
-  MAANTEEKAITSEVÕOND
-  ROHEKORIDOR
-  1 KONTAKTVÕÖNDIS PAIKNEV KEHTESTATUD DETAILPLANEERING
-  10 KONTAKTVÕÖNDIS PAIKNEV MENETLETAV DETAILPLANEERING







PROJEKTEERITUD TALLINNA VÄIKESE RINGTEE KORIDOR:

-  KÖNNITEE
-  SÕIDUTEE

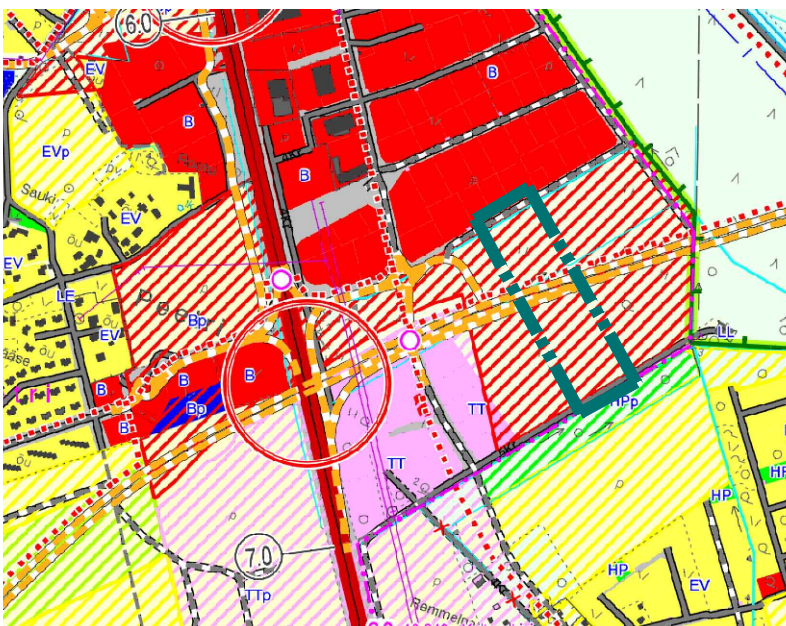
KONTAKTVÕÖNDI ALAL KEHTESTATUD/MENETLETAVA DETAILPLANEERINGUGA KAVANDATUD

-  HOONE VÕIMALIK ASUKOHT
-  HOONESTUSALA

KATASTRÜKSUSTE / KRUNTIDE SIHTOTSTARBED:

-  ELAMUMAA
-  TOOTISMAA
-  ÄRIMAA
-  ÄRI- JA TOOTISMAA
-  MAATULUNDUSMAA
-  PLANEERITUD ÄRI- JA TOOTISMAA

VÄLJAVÕTE RAE VALLA ÜLDPLANEERINGUST



-  DETAILPLANEERINGU ALA PIIR
-  ÄRIMAA
-  PERSPEKTIVNE MAANTEE
-  PLANEERITAV ÄRIMAA
-  TOOTISMAA

PLANEERINGUALA LÄHIÜMBRUSES ALGATATUD JA KEHTESTATUD DETAILPLANEERINGUD

Jrk nr	DP nimetus	Stadium	Jrk nr	DP nimetus	Stadium
1	DP0706- LÄIKE TEE PÕIK 4 JA LÄHIALA DETAILPLANEERING	KEHTESTATUD 21.05.2013, korraldus nr. 549	9	DP0678 - KÜTI JA TREIALI KINNISTUTE JA LÄHIALA DETAILPLANEERING	KEHTESTATUD 17.04.2012, korraldus nr. 324
2	DP0120- ROOTSI II KINNISTU JA VANA-LEPIKU I KINNISTU DETAILPLANEERING	KEHTESTATUD 14.10.2003, otsus nr. 137	10	DP0708 - KAASIKU KINNISTU JA LÄHIALA DETAILPLANEERING	KEHTESTATUD 01.08.2017, korraldus nr. 1007
3	DP0185 - LÄIKE TEE 7, LÄIKE TEE 10, KAASIKUSALU, KAASIKU II JA MÄETAMME-1 KINNISTUTE DETAILPLANEERING	KEHTESTATUD 17.01.2006, korraldus nr. 84	11	DP0809- RAESEPA KINNISTU JA LÄHIALA DETAILPLANEERING	KEHTESTATUD 01.11.2016, korraldus nr. 1565
4	DP0501- TÄHNASE TEE, HELGI TEE JA LEEVIKESSE TEE KINNISTUTE PIIRKONNA DETAILPLANEERING	KEHTESTATUD 04.09.2007, korraldus nr. 1381	12	DP0446- ALLIKA KINNISTU MAATÜKI II, VOOREMAA JA VANA-LEPIKU IV KINNISTUTE JA LÄHIALA DETAILPLANEERING	KEHTESTATUD 17.07.2007, korraldus nr. 1146
5	DP0185 - LÄIKE TEE 7, LÄIKE TEE 10, KAASIKUSALU, KAASIKU II JA MÄETAMME-1 KINNISTUTE DETAILPLANEERING	KEHTESTATUD 17.01.2006, korraldus nr. 84	13	DP0890 - LÄIKE TEE 34 KINNISTU JA LÄHIALA DETAILPLANEERING	KEHTESTATUD 18.10.2016, korraldus nr. 1517
6	DP0553- LÄIKE TEE T3, 18, 20, 20A, 22, 24, 26, VÄGEVA TEE T5 KINNISTUTE JA LÄHIALA DETAILPLANEERING	KEHTESTATUD 14.06.2011, otsus nr. 241	14	DP0325- REMMELGA KINNISTU MAATÜKI I JA LÄHIALA DETAILPLANEERING	ALGATATUD 20.12.2005, otsus nr. 48
7	DP0133 - UUSMAA JA VÄGEVA KINNISTUTE DETAILPLANEERING	KEHTESTATUD 13.04.2004, otsus nr. 225	15	DP0134 - SUURE-LOIGU KINNISTU DETAILPLANEERING	KEHTESTATUD 13.04.2004, otsus nr. 224
8	TUDRIKU JA SEPA-RAE 2 KINNISTUTE JA LÄHIALA DETAILPLANEERING	MENETLETAV	16	DP0158 - VAHESOO-4 KINNISTU DETAILPLANEERING	KEHTESTATUD 08.03.2005, otsus nr. 369



Planeeringu koostamise korraldaja: Rae Vallavalitsus
 Planeerija: Optimal Projekt OÜ
 Arhitekt: I.Punger
 Projektijuh: A.Anton
 Tehnik: K.Kuus

RAE VALD, PEETRI ALEVIK
 SAUKI KINNISTU JA LÄHIALA
 DETAILPLANEERING
 KONTAKTVÕÖNDI ANALÜÜS

Töö nr. 344
 DP
 M 1:~
 06.07.2021
 AS-02