









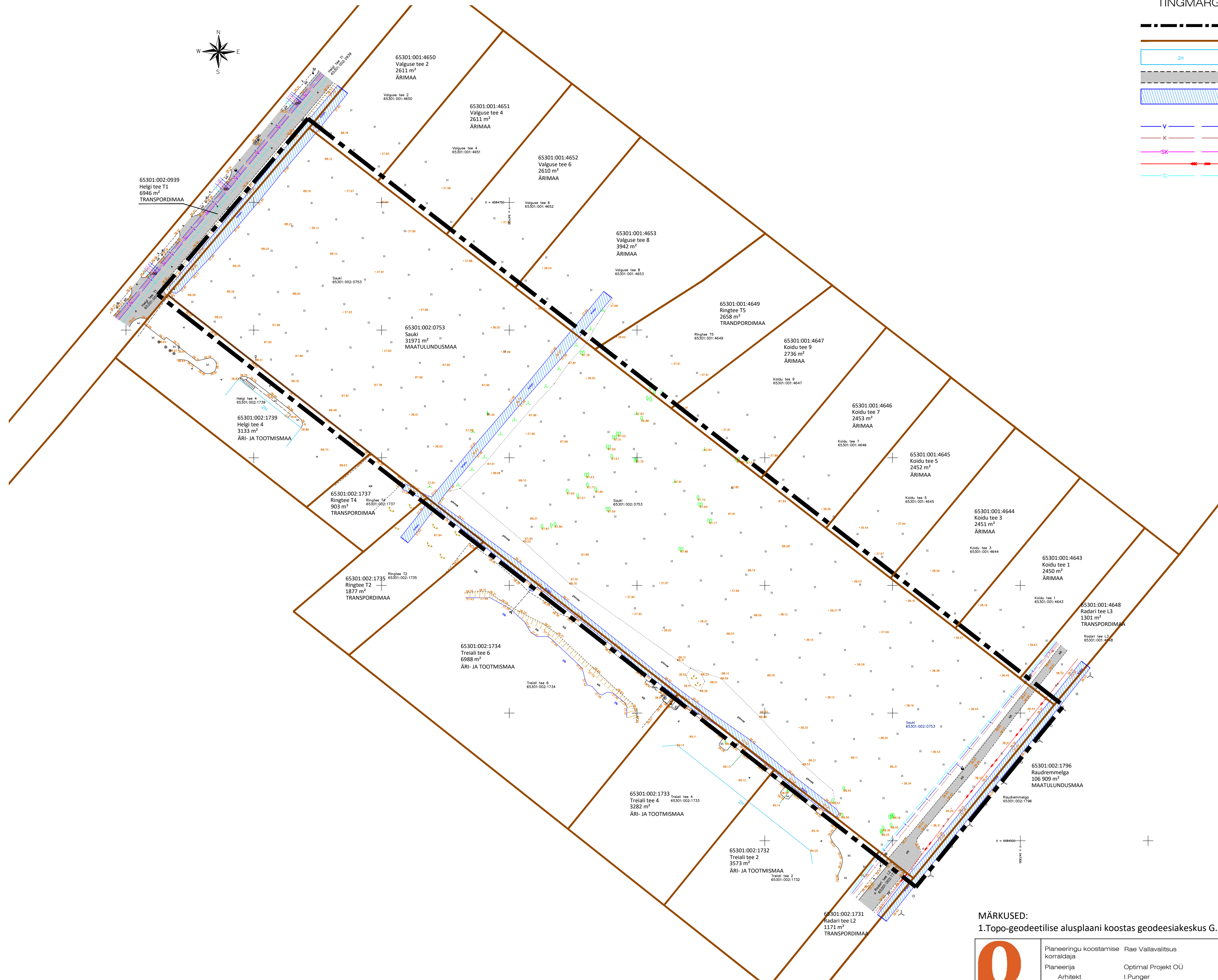



TINGMÄRGID:

-  Planeeritava ala piir
-  Olemasolevate kinnistute piirid
-  Olemasolevad hooned
-  Olemasolevad teed
-  Olemasolevad kraavid
-  Olemasolev veetorustik
-  Olemasolev kanalisatsioonitorustik
-  Olemasolevad sademevee kanalisatsioonitorustik
-  Olemasolev kõrgepingeline õhuliin
-  Olemasolev gaasitorustik



MÄRKUSED:
 1. Topo-geodeetilise alusplaani koostas geodeesiaikeskus G.E.Point OÜ töö nr. 19-G114, 17.04.2019;

	Planeeringu koostamise korraldaja	Rae Vallavalitsus	RAE VALD, PEETRI ALEVIK SAUKI KINNISTU JA LÄHIALA DETAILPLANEERING TUGIPLAAN	Töö nr. 344
	Planeerija	Optimal Projekt OÜ		DP
	Arhitekt	I.Punger		M 1:1000
	Projektijuht	A. Anton		06.07.2021
	Tehnik	K. Kuus		AS-03