LÕIGE 1-1

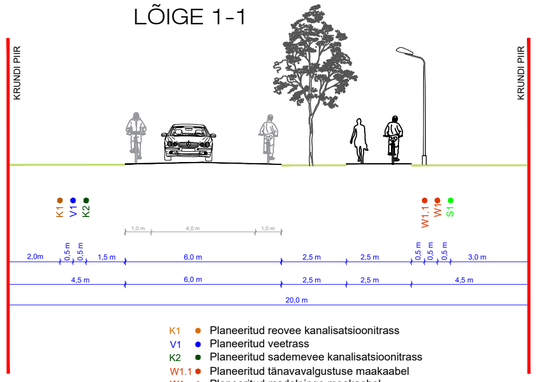

- K1 Planeeritud reovee kanalisatsioonitrass
- V1 Planeeritud veetrass
- K2 Planeeritud sademevee kanalisatsioonitrass
- W1.1 Planeeritud tänavavalgustuse maakaabel
- W1 Planeeritud madalpinge maakaabel
- S1 Planeeritud sidekaabli trass

LÕIGE 2-2

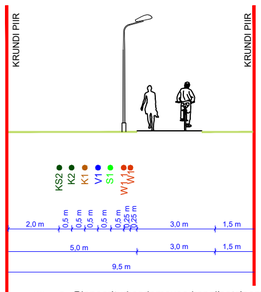

- K2 Planeeritud sademevee kanalisatsioonitrass
- KS2 Planeeritud sademevee kanalisatsiooni survetrass
- K1 Planeeritud reovee kanalisatsioonitrass
- V1 Planeeritud veetrass
- S1 Planeeritud sidekaabli trass
- W1.1 Planeeritud tänavavalgustuse maakaabel
- W1 Planeeritud madalpinge maakaabel

LÕIGE 3-3

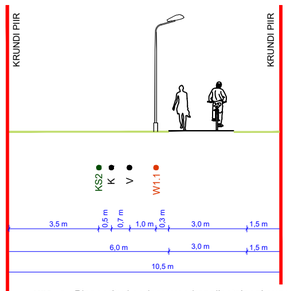

- KS2 Planeeritud sademevee kanalisatsiooni survetrass
- K Olemasolev reovee kanalisatsioonitrass
- V Olemasolev veetrass
- W1.1 Planeeritud tänavavalgustuse maakaabel

LÕIGE 4-4

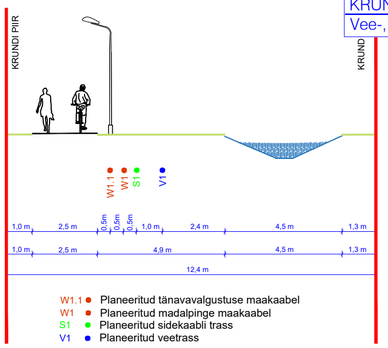

- W1.1 Planeeritud tänavavalgustuse maakaabel
- W1 Planeeritud madalpinge maakaabel
- S1 Planeeritud sidekaabli trass
- V1 Planeeritud veetrass

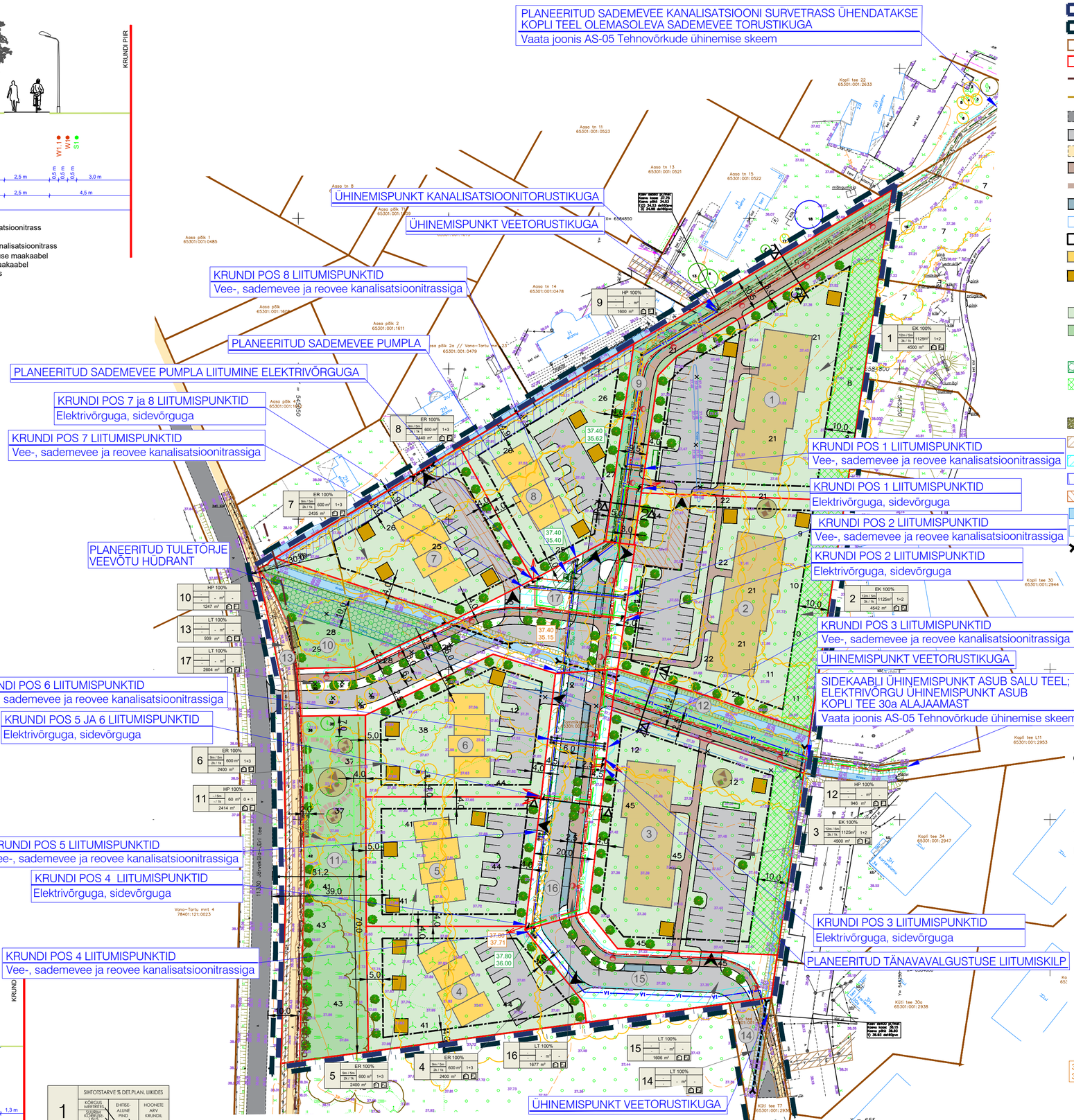

1	SIHTOTSTARVE % DET.PLAN. LIIKIDES		
	KÕRGUS MEETRITES	EHITISE-ALUNE PIND	HOONETE ARV KRUNDIL
	SUURIM KÕRGUS LISAS		
	KRUNDI SUURUS		

- PLANEERITAV PARKIMISKOHTADE ARV ÕUES
- PLANEERITAV PARKIMISKOHTADE ARV HOONES
- EHITISEALUNE PIND
- PÕHIHOONE / ABIHOONE
- MOODUSTATAVA KRUNDI POSITSIOONI NUMBER

Märkused:

1. topo-geodeetilise alusplaani RADIAAN OÜ, 27.04.2023, töö nr 1410G23 (kõrgused EH2000 kõrgussüsteemis, koordinaadid L-Est 97 koordinaatide süsteemis);
2. Tammiksalu haljastuse hinnangu koostas OÜ Visioon Haljastus 26.05.2023, töö nr 435/2023;
3. detailplaneeringuga on esitatud põhimõtteline lahendus. Tehnovõrkude vahelised kaugused täpsustuvad eriosade projektide koostamise käigus.

TINGMÄRGID

- DP ALGATAMISE JÄRGNE PLANEERINGUALA PIIR
- PLANEERINGUALA PIIRI MUUTMISE ETTEPANEK
- OLEMASOLEVA KINNISTU PIIR
- PLANEERITUD KRUNDI PIIR
- TEE KAITSEVÖÖND 10 m
- TEE KAITSEVÖÖND 30 m (Rae valla põhjapiirkonna ÜP)
- OLEMASOLEV SÕIDUTEE
- PLANEERITUD AUTOLIIKLUSE ALA
- OLEMASOLEV JALGRATTA- JA JALGTEE
- PLANEERITUD JALGRATTA- JA JALGTEE
- PLANEERITUD JALGTEE VÕIMALIK ASUKOHT
- PERSPEKTIIVSED PARKIMISKOHAD
- OLEMASOLEV HOONE
- PLANEERITUD HOONESTUSALA
- PLANEERITUD RIDAELAMU / KORTERELAMU VÕIMALIK ASUKOHT
- PLANEERITUD ABIHOONE VÕIMALIK ASUKOHT
- JUURDEPÄÄS KRUNDILE
- PLANEERITUD HALJASTUS
- PLANEERITUD ÜLDKASUTATAV HALJASTUS
- PLANEERITUD KÕRGHALJASTUSE VÕIMALIK ASUKOHT
- PLANEERITUD LIIGVEE PUHVERALA
- SÄILITATAV OLEMASOLEV KÕRGHALJASTUS
- ERINEVATE VANUSEGRUPPIDE MÄNGUALA VÕIMALIK ASUKOHT
- PLANEERITUD PUHKEALA VÕIMALIK ASUKOHT (JALGRATTA- JA JALGTEEL LIIKLEJATELE)
- TEHNOVÕRGU KAITSEVÖÖND
- TEHNOVÕRGU SERVITUUDI VAJADUS
- SERVITUUDI VAJADUSEGA ALA KRAAVI TEENINDAMISEKS JA SINI-ROHEKORIDOR
- JUURDEPÄÄSU SERVITUUT
- OLEMASOLEV KRAAV
- LIKVIDEERITAV KRAAV
- PLANEERITUD TRUUP
- SADEMEVEE PUMPLA KUJA r=5 m
- HALJASTUSLIKU OBJEKTI NUMBER
- II VÄÄRTUSKLASSI HALJASTUS
- III VÄÄRTUSKLASSI HALJASTUS
- IV VÄÄRTUSKLASSI HALJASTUS
- V VÄÄRTUSKLASSI HALJASTUS
- OLEMASOLEV ÜKSIKPUU
- OLEMASOLEV KÕRHALJASTATUD ALA
- OLEMASOLEV VÕSA

OLEMASOLEVAD TEHNOVÕRGUD

- KÕRGEPINGE MAAKAABEL
- MADALPINGE MAAKAABEL
- REOVEE KANALISATSIOONITORU
- VEETORU

PLANEERITAVAD TEHNORAJATISED

- V1 VEETRASS
- K1 ISEVOOLNE REOVEE KANALISATSIOONITRASS
- KS2 SADEMEVEE KANALISATSIOONI SURVETRASS
- K2 ISEVOOLNE SADEMEVEE KANALISATSIOONITRASS
- S1 SIDEKAABEL
- W1 MADALPINGE MAAKAABEL
- W1.1 TÄNAVAVALGUSTUSE MAAKAABEL JA POST
- ELEKTRIVÕRGU LIITUMISKILP
- HK TULETÕRJE VEEVÕTU HÜDRANT
- KANALISATSIOONI KAEV
- 5‰ 5‰ REOVEE / SADEMEVEE KANALISATSIOONITRASSI KALDEPROMILL
- 37.40 35.15 / 37.40 35.62 MAAPINNA ABS / REOVEE / SADEMEVEE KANALISATSOONI KAEVU PÕHJA ABS
- SADEMEVEEPUMPLA
- MUDA-ÕLIPÜÜDUR

Planeeringu koostamise korraldaja	Rae Vallavalitsus	RAE VALD, PEETRI ALEVIK TAMMIKSALU KINNISTU JA LÄHIALA DETAILPLANEERING	Töö nr 466 DP M 1:1000 22.04.2025 AS-05
Planeerija	Optimal Projekt OÜ		
Arhitekt	I. Punger		
Projektijuht	A. Anton		
Tehnik	K. Kuus	TEHNOVÕRKUDE KOONDPLAAN	