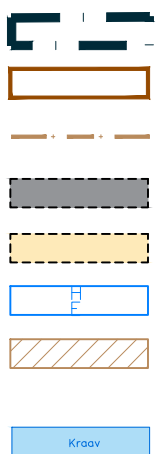
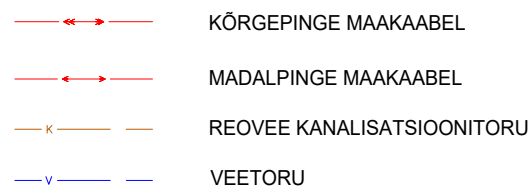


TINGMÄRGID

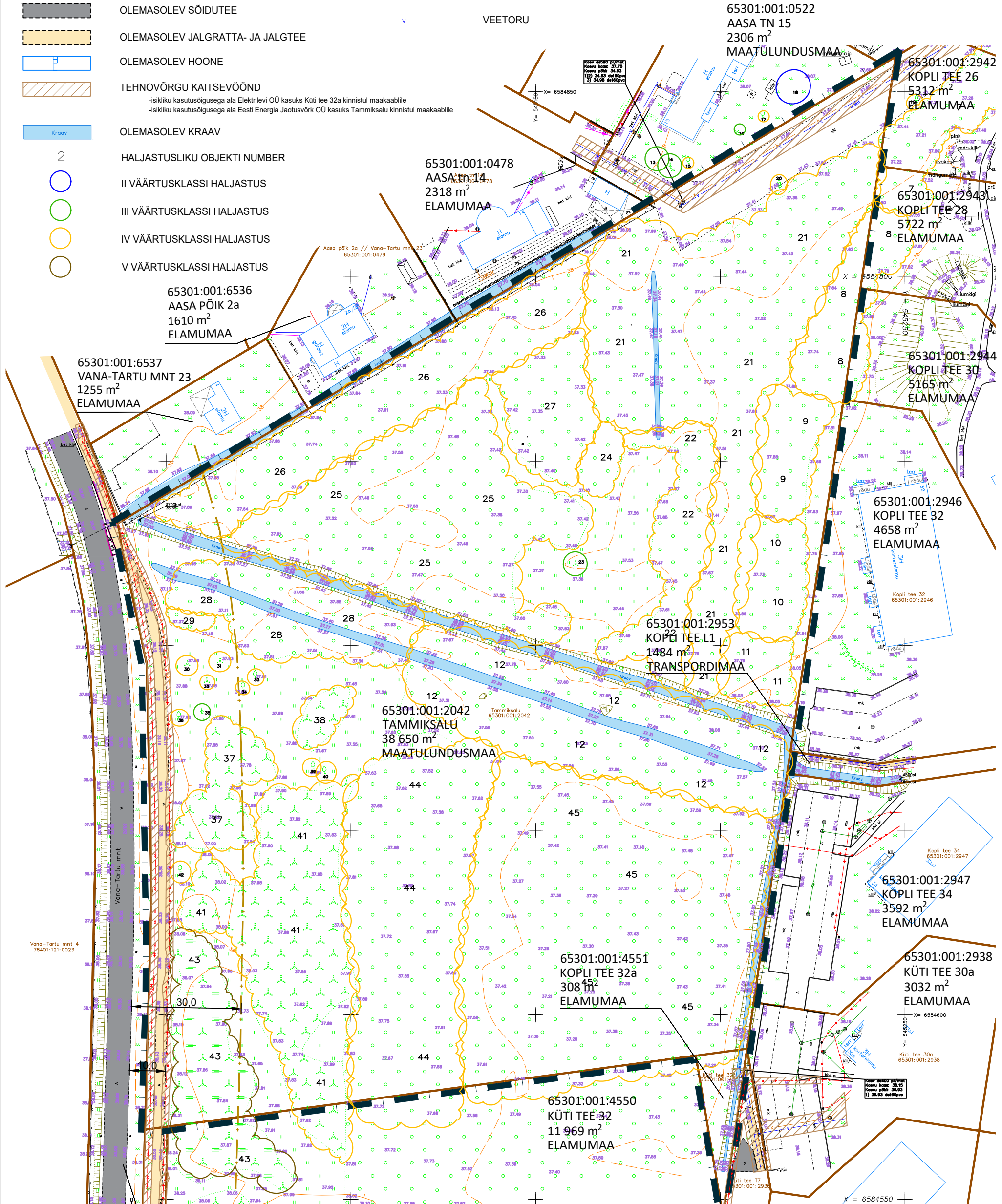


PLANEERINGUALA PIIR
OLEMASOLEVA KINNISTU PIIR
TEE KAITSEVÖÖND 30 m (Raе valla põhjapiirkonna ÜP)
OLEMASOLEV SÖIDUTEE
OLEMASOLEV JALGRATTA- JA JALGTEE
OLEMASOLEV HOONE
TEHNOVÖRGU KAITSEVÖÖND
-isikliku kasutusõigusega ala Elektrilevi OÜ kasuks Kütі tee 32a kinnistul maakaabile
-isikliku kasutusõigusega ala Eesti Energia Jaotusvõrk OÜ kasuks Tammiksalu kinnistul maakaabile

OLEMASOLEVAD TEHNOVÖRGUD



OLEMASOLEV KRAAV
2
HALJASTUSLIKU OBJEKTI NUMBER
II VÄÄRTUSKLASSI HALJASTUS
III VÄÄRTUSKLASSI HALJASTUS
IV VÄÄRTUSKLASSI HALJASTUS
V VÄÄRTUSKLASSI HALJASTUS



- Märkused:
1. topo-geodeetilise alusplaani RADIAAN OÜ, 27.04.2023, töö nr 1410G23 (kõrgused EH2000 kõrgussüsteemis, koordinaadid L-Est 97 koordinaatide süsteemis);
 2. Tammiksalu haljastuse hinnangu koostas OÜ Visioon Haljastus 26.05.2023, töö nr 435/2023;
 3. planeeringuala asub B-kategooria ettevõtte AKTSIASELTS TALLINNA VESI veepuhastusjaama ohuala äärealal.

65301:001:1353
11330 JÄRVEKÜLA-JÜRI TEE
25856 m²
TRANSPORDIMAA

65301:001:3532
11330 JÄRVEKÜLA-JÜRI TEE L9
531 m²
TRANSPORDIMAA



Planeeringu koostamise korraldaja: Rae Vallavalitsus
Planeerija: Optimal Projekt OÜ
Arhitekt: I. Pungar
Projektijuh: A. Anton
Tehnik: K. Kuus

RAE VALD, PEETRI ALEVIK
TAMMIKSALU KINNISTU JA LÄHIALA
DETAILPLANEERING
TUGIPLAAN
Töö nr 466
DP
M 1:1000
22.05.2025
AS-03