




TINGMÄRGID

-  PLANEERINGUALA PIIR
-  KINNISOMANDI PIIR
-  OL.OLEV HOONESTUS
-  KUIVENDUSKRAAVI KAITSEVÕÖND, 1m
-  OLEMASOLEV KRAAV
-  OLEMASOLEV KINNISTUSISENA HALJASTUS
-  OLEMSOLEV KINNISTUSISENE ASFALKATTEGA ALA
-  JUURDEPÄÄS KRUNDILE
-  OLEMASOLEV JALG- JA JALGRATTA TEE
-  NAABERALADE HOONESTUS

MÄRKUSED:

1. joonise parema loetavuse tagamiseks on detailplaneeringu ala piiri nihutatud 2 m võrra eemale olemasolevast kinnistu piirist;
2. topo-geodeetilise alusplaani on moodistanud Geolus OÜ detsembris 2022, töö nr 22-G151.



Planeeringu koostamise korraldaja Rae Vallavalitsus
 Planeerija Optimal Projekt OÜ
 Arhitekt I. Punger
 Projektijuht M. Kähri

Harjumaa, Rae vald
PEETRI ALEVIK,
VÄGEVA TEE 3a KINNISTU
DETAILPLANEERING (koVID DP1073)
TUGIPLAAN

Töö nr **346**
 DP
 M 1:1000
 26.04.2023
 AS - 03