
















TINGMÄRGID

-  DETAILPLANEERINGU ALA PIIR
  -  OLEMASOLEVA KINNISTU PIIR
  -  OLEMASOLEV AUTOOLIKLUSE ALA
  -  OLEMASOLEV HOONE
  -  MAARDLA
  -  ELEKTRIPAIGALDISE KAITSEVÕOND
  -  PIRITA JÕE PIIRANGUVÕOND 100m
  -  PIRITA JÕE EHITUSKEELUVÕOND 50m
  -  PIRITA JÕE VEEKAITSEVÕOND 10m
  -  PIRITA JÕE KALLASRADA 4m
  -  OMAVALITSUSE PIIR
- OLEMASOLEVAD TEHNOVÕRGUD
-  MADALPINGE KAABEL
  -  KÕRGEPINGE ÕHULIIN
  -  MADALPINGE ÕHULIIN



65301:011:3870  
Veneküla tee 1  
6754 m<sup>2</sup>  
ÜLDKASUTATAV MAA

24504:002:0492  
Loo puhkeala  
40 290 m<sup>2</sup>  
ÜLDKASUTATAV MAA

65301:011:0359  
Veneküla tee T3  
1960 m<sup>2</sup>  
TRANSPORDIMAA

65301:011:0269  
Veneküla tee 3  
15 985 m<sup>2</sup>  
ELAMUMAA

65301:011:0271  
Veneküla tee 3  
15 985 m<sup>2</sup>  
ELAMUMAA

MÄRKUSED:

1. Topo-geodeetilise alusplaani koos Geodeesia 24 OÜ 19.02.2019, töö nr. 2655-19



Arhitekt

Projektijuht

Tehnik

K.Kuus

RAE VALD, VENEKÜLA

VENEKÜLA TEE 3 MAAÜKSUSE DETAILPLANEERING

TUGIPLAAN

ESKIS

Töö nr. 362

M 1:500

02.09.2019

AS-02