










TINGMÄRGID

-  DETAILPLANEERINGU ALA PIIR
-  OLEMASOLEVA KINNISTU PIIR
-  OLEMASOLEV AUTOOLIKLUSE ALA
-  OLEMASOLEV HOONE
-  MAARDLA
-  ELEKTRIPAIGALDISE KAITSEVÕOND
-  PIRITA JÕE PIIRANGUVÕOND 100m
-  PIRITA JÕE EHITUSKEELUVÕOND 50m
-  PIRITA JÕE VEEKAITSEVÕOND 10m
-  PIRITA JÕE KALLASRADA 4m
-  OMAVALITSUSE PIIR
-  RAE VALLA ÜLDPLANEERINGU KOHANE PLANEERITAV H/

OLEMASOLEVAD TEHNOVÕRGUD

-  MADALPINGE KAABEL
-  KÕRGEPINGE ÕHULIIN
-  MADALPINGE ÕHULIIN
-  JAOTUSKILP
-  SALVKAEV
-  KOGUMISMAHUTI



65301:011:3870  
Veneküla tee 1  
6648 m<sup>2</sup>  
ÜLDKASUTATAV MAA

24504:002:0492  
Loo puhkeala  
40 228 m<sup>2</sup>  
ÜLDKASUTATAV MAA

65301:011:0359  
Veneküla tee L1  
1960 m<sup>2</sup>  
TRANSPORDIMAA

65301:011:0269  
Veneküla tee 3  
16217 m<sup>2</sup>  
ELAMUMAA

65301:011:0271  
Jõenurme  
16129 m<sup>2</sup>  
ELAMUMAA

MÄRKUSED:

1. Topo-geodeetilise alusplaani koosas OÜ Geodeesia24 19.02.2019, töö nr. 2655-19



Arhitekt I.Punger  
Projektijuht A.Anton  
Tehnik K.Kuus

RAE VALD, VENEKÜLA  
VENEKÜLA TEE 3 KINNISTU JA LÄHIALA  
DETAILPLANEERING

TUGIPLAAN

DP  
Töö nr. 362  
M 1:1000  
26.06.2020  
AS-03