


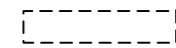







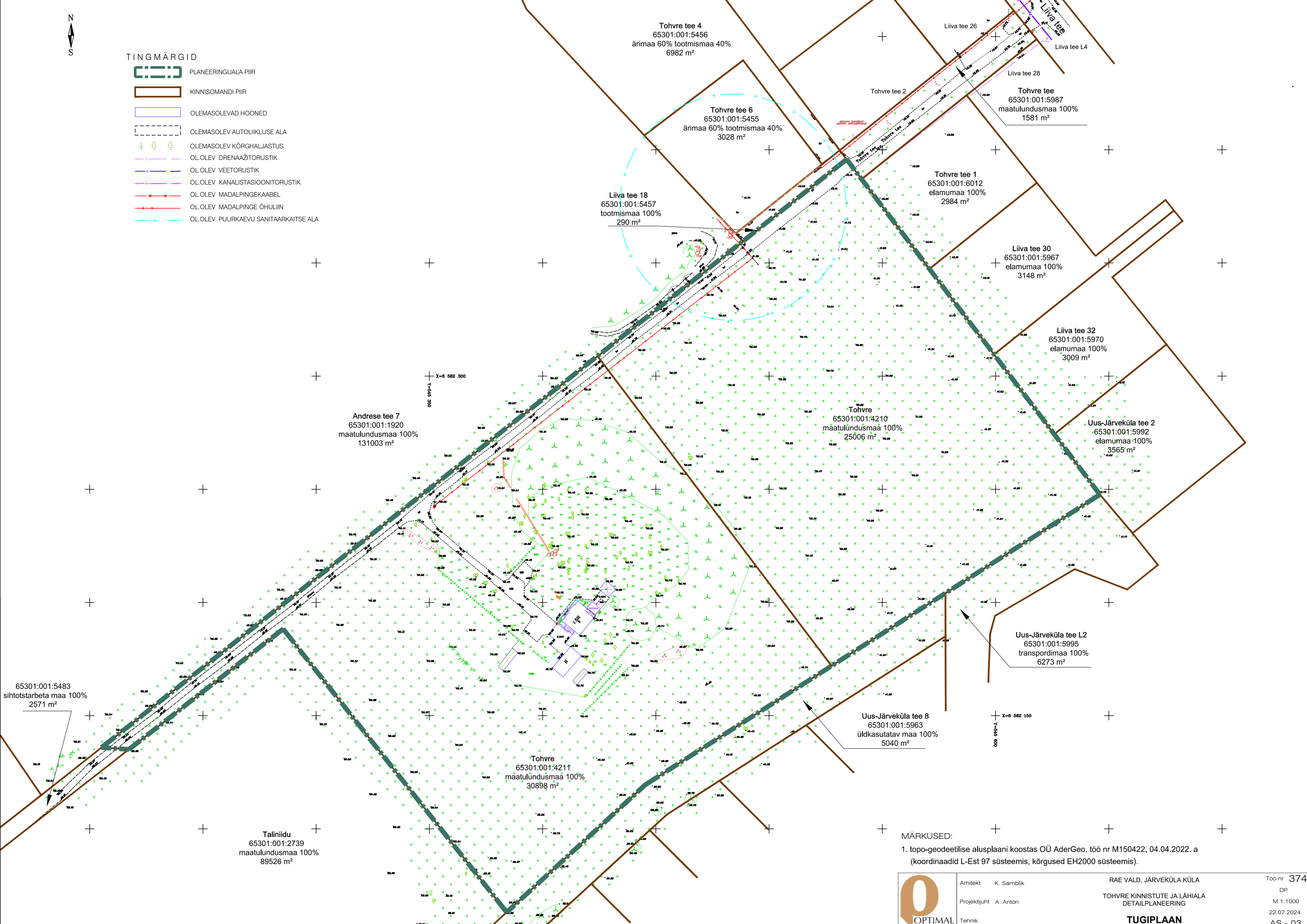




TINGMÄRGID

-  PLANEERINGUALA PIIR
-  KINNISOMANDI PIIR
-  OLEMASOLEVAD HOONED
-  OLEMASOLEV AUTOLIIKLUSE ALA
-  OLEMASOLEV KÕRGHALJASTUS
-  OL.OLEV DRENAAŽITORUSTIK
-  OL.OLEV VEETORUSTIK
-  OL.OLEV KANALISTASIOONITORUSTIK
-  OL.OLEV MADALPINGEKAABEL
-  OL.OLEV MADALPINGE ÕHULIIN
-  OL.OLEV PUURKAEVU SANITAARKAITSE ALA



MÄRKUSED:
 1. topo-geodeetilise alusplaani koostas OÜ AderGeo, töö nr M150422, 04.04.2022. a
 (koordinaadid L-Est 97 süsteemis, kõrgused EH2000 süsteemis).



Arhitekt K. Samblik
 Projektijuht A. Anton
 Tehnik

RAE VALD, JÄRVEKÜLA KÜLA
 TOHVRE KINNISTUTE JA LÄHIALA
 DETAILPLANEERING
TUGIPLAAN

Töö nr 374
 DP
 M 1:1000
 22.07.2024
 AS - 03