


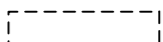


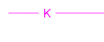




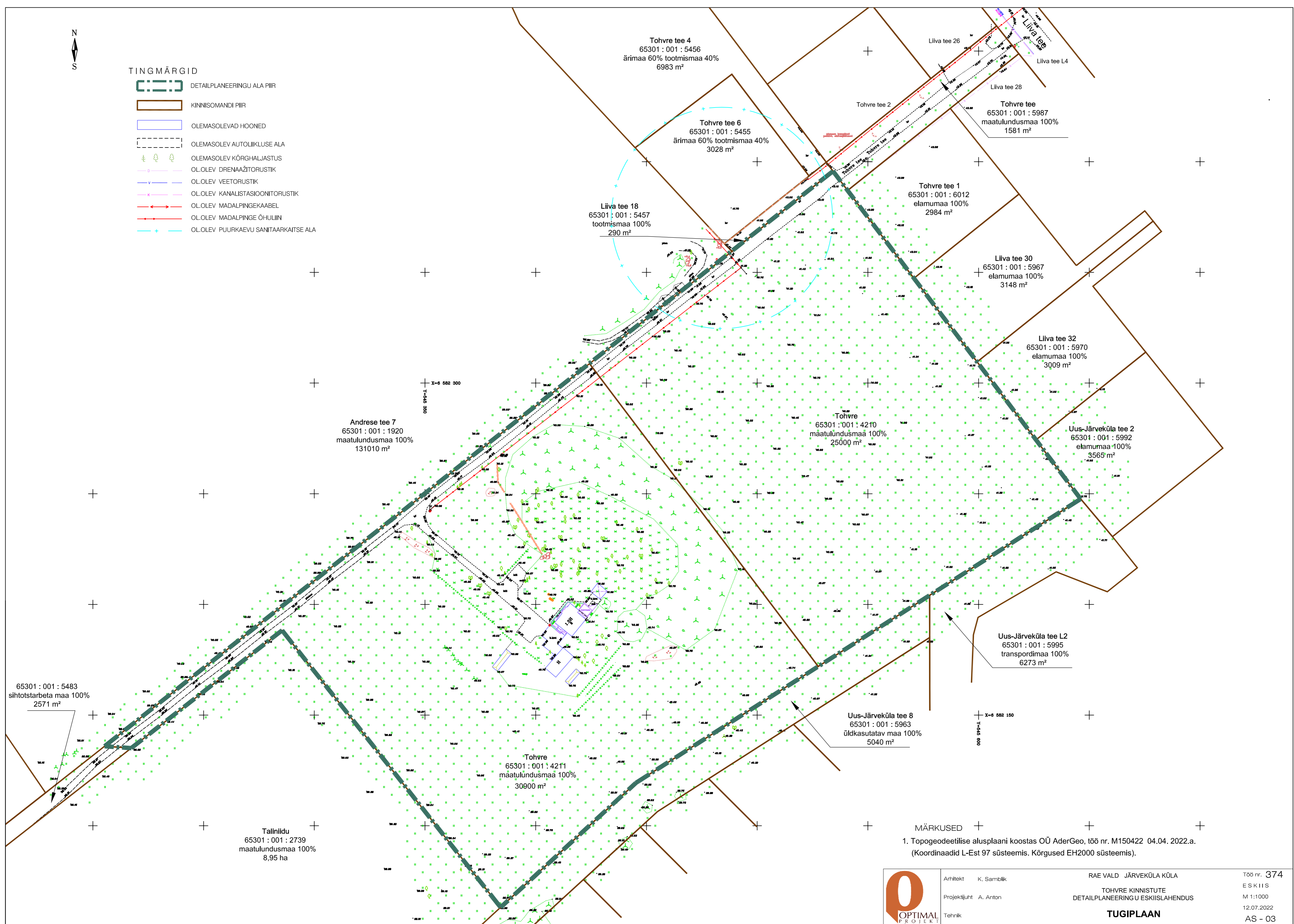




TINGMÄRGID

-  DETAILPLANEERINGU ALA PIIR
-  KINNISOMANDI PIIR
-  OLEMASOLEVAD HOONED
-  OLEMASOLEV AUTOLOIKLUSE ALA
-  OLEMASOLEV KÕRGHALJASTUS
-  OL.OLEV DRENAAZITORUSTIK
-  OL.OLEV VEETORUSTIK
-  OL.OLEV KANALISTASIOONITORUSTIK
-  OL.OLEV MADALPINGEKAABEL
-  OL.OLEV MADALPINGE ÕHULIIN
-  OL.OLEV PUURKAEVU SANITAARKAITSE ALA



65301 : 001 : 5483
sihtotstarbeta maa 100%
2571 m²

Taliniidu
65301 : 001 : 2739
maatulundusmaa 100%
8,95 ha

Andrese tee 7
65301 : 001 : 1920
maatulundusmaa 100%
131010 m²

Tohvre
65301 : 001 : 4211
maatulundusmaa 100%
30900 m²

Liiva tee 18
65301 : 001 : 5457
tootismaa 100%
290 m²

Tohvre tee 4
65301 : 001 : 5456
ärimaa 60% tootismaa 40%
6983 m²

Tohvre tee 6
65301 : 001 : 5455
ärimaa 60% tootismaa 40%
3028 m²

Uus-Järveküla tee 8
65301 : 001 : 5963
üldkasutatav maa 100%
5040 m²

Uus-Järveküla tee L2
65301 : 001 : 5995
transpordimaa 100%
6273 m²

Uus-Järveküla tee 2
65301 : 001 : 5992
elamumaa 100%
3565 m²

Liiva tee 32
65301 : 001 : 5970
elamumaa 100%
3009 m²

Liiva tee 30
65301 : 001 : 5967
elamumaa 100%
3148 m²

Tohvre tee 1
65301 : 001 : 6012
elamumaa 100%
2984 m²

Tohvre tee
65301 : 001 : 5987
maatulundusmaa 100%
1581 m²

Liiva tee 26

Liiva tee L4

Liiva tee 28

Tohvre tee 2

MÄRKUSED

1. Topogeodeetilise alusplani koostas OÜ AderGeo, töö nr. M150422 04.04. 2022.a.
(Koordinaadid L-Est 97 süsteemis. Kõrgused EH2000 süsteemis).



Arhitekt K. Samblik
Projekti juht A. Anton
Tehnik

RAE VALD JÄRVEKÜLA KÜLA
TOHVRE KINNISTUTE
DETAILPLANEERINGU ESKIISLAHENDUS
TUGIPLAAN

Töö nr. 374
ESKIIIS
M 1:1000
12.07.2022
AS - 03