


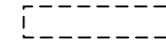







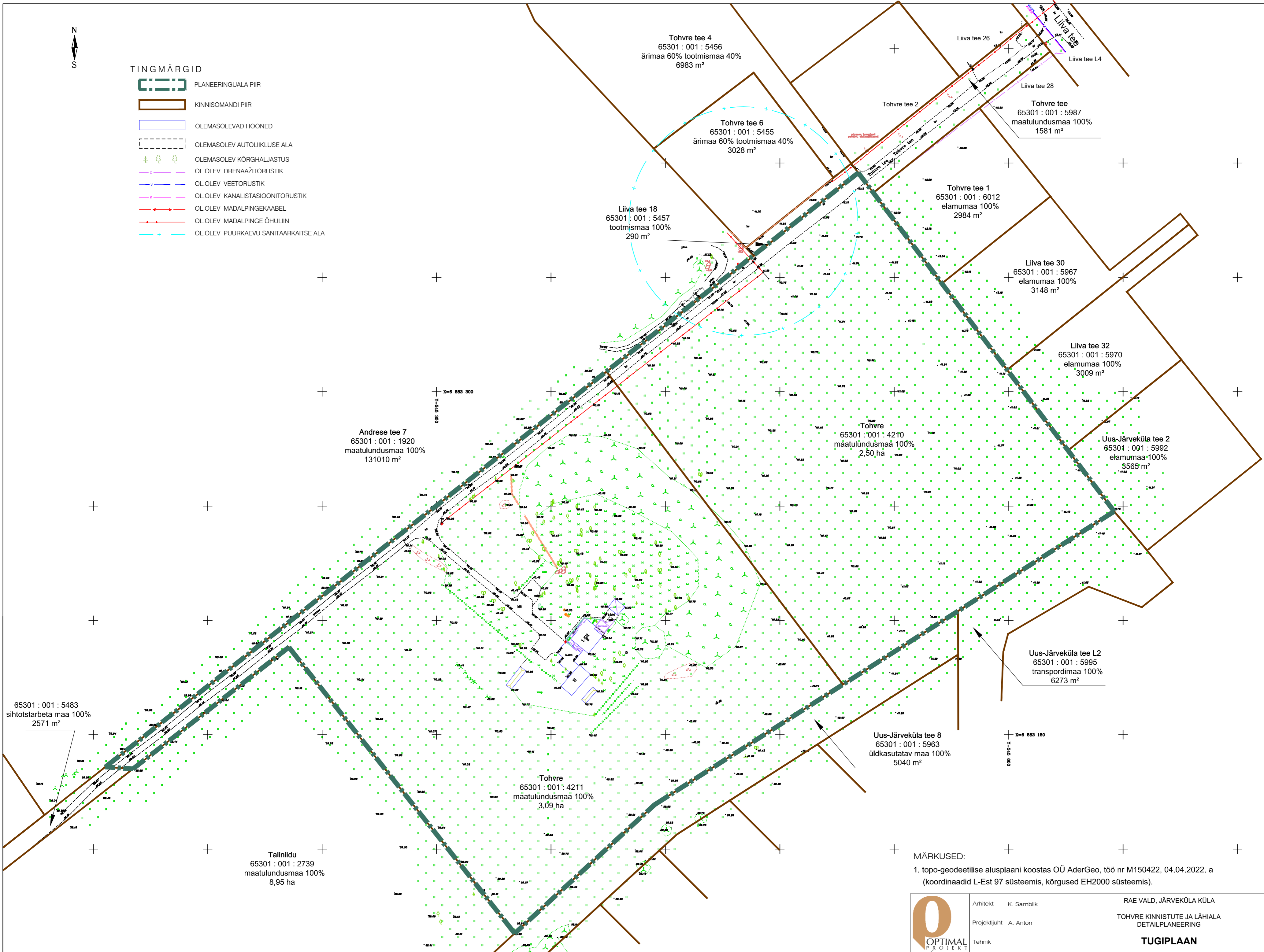





TINGMÄRGID

-  PLANEERINGUALA PIIR
-  KINNISOMANDI PIIR
-  OLEMASOLEVAD HOONED
-  OLEMASOLEV AUTOLIIKLUSE ALA
-  OLEMASOLEV KÕRGHALJASTUS
-  OL.OLEV DRENAAZITORUSTIK
-  OL.OLEV VEETORUSTIK
-  OL.OLEV KANALISTASIOONITORUSTIK
-  OL.OLEV MADALPINGEKAABEL
-  OL.OLEV MADALPINGE ÕHULIIN
-  OL.OLEV PUURKAEVU SANITAARKAITSE ALA



MÄRKUSED:
 1. topo-geodeetilise alusplaan koostas OÜ AderGeo, töö nr M150422, 04.04.2022. a
 (koordinaadid L-Est 97 süsteemis, kõrgused EH2000 süsteemis).

	Arhitekt K. Samblik	RAE VALD, JÄRVEKÜLA KÜLA	Töö nr 374
	Projektijuht A. Anton	TOHVRE KINNISTUTE JA LÄHIALA DETAILPLANEERING	DP
	Tehnik	TUGIPLAAN	M 1:1000
			26.01.2024
			AS - 03