











TINGMÄRGID:

-  Planeeringuala piir
-  Olemasolevate kinnistute piirid
-  Planeeritud krundi piir
-  Varem planeeritud sõidutee
-  Varem planeeritud jalgratta- ja jalgtee
-  Perspektiivne jalgratta- ja jalgtee

käesoleva DP-ga rajatavad teed:

-  Planeeritud sõidutee
-  Projekteeritud sõidutee
-  Planeeritud / varem planeeritud jalgratta- ja jalgtee
-  Projekteeritud jalgratta- ja jalgtee



Planeeringu koostamise korraldaja Rae Vallavalitsus
 Planeerija Optimal Projekt OÜ
 Arhitekt K. Samblik
 Projektjuht A. Anton
 Tehnik K. Kuus

RAE VALD, JÄRVEKÜLA
 ANDRESEPÖLLU KINNISTU JA LÄHIALA
 DETAILPLANEERING
PERSPEKTIVNE LIIKLUSKEEM

Töö nr 292
 DP
 M 1:~
 14.03.2024
 AS - 10