



Näkinurga tee L3  
65301:001:3442  
transpordimaa  
10202 m<sup>2</sup>

Näkinurga tee 1  
65301:001:4268  
elamumaa  
1986 m<sup>2</sup>

Lootsi vkt.  
Kurekaela tee 1a  
65301:007:0573  
elamumaa  
2952 m<sup>2</sup>

Lootsi vkt 11  
65301:009:0110  
elamumaa  
1387 m<sup>2</sup>

Lootsi vkt 10  
65301:009:0100  
elamumaa  
1416 m<sup>2</sup>

Lootsi vkt 8  
65301:009:0080  
elamumaa  
1412 m<sup>2</sup>

Lootsi vkt 6  
65301:009:0060  
elamumaa  
1424 m<sup>2</sup>

Lootsi vkt 5  
65301:009:0050  
elamumaa  
1482 m<sup>2</sup>

Lootsi vkt 4  
65301:009:0040  
elamumaa  
1332 m<sup>2</sup>

Lootsi vkt 2  
65301:009:0020  
elamumaa  
1319 m<sup>2</sup>

Lootsi vkt 57  
65301:009:0570  
elamumaa  
1820 m<sup>2</sup>

Kurekella tee 17  
65301:007:0011  
elamumaa  
2940 m<sup>2</sup>

Laiakivi  
65301:001:0122  
maatulundusmaa  
11762 m<sup>2</sup>

Kööbametsa  
65301:001:0216  
maatulundusmaa  
6199 m<sup>2</sup>

Lootsi tee 1a  
65301:007:0139  
elamumaa  
2167 m<sup>2</sup>







X= 6582600  
Y= 5539000

X= 6582550  
Y= 554050

Nr. 1K-117	
KAEVU ø pl	400/315
RANT	36.65
PÕHI	34.45
TORUD	
1 ø160pl	34.45
2 ø160pl	34.45

Nr. 1K-118	
KAEVU ø pl	400/315
RANT	36.89
PÕHI	34.24
TORUD	
1 ø160pl	34.24
2 ø160pl	34.24

TINGMÄRGID

-  DETAILPLANEERINGU ALA PIIR
-  KINNISOMANDI PIIR
-  OLEMASOLEV AUTOLIKLUSE ALA
-  OLEMASOLEV KANALISATSIOONI TORUSTIK
-  OLEMASOLEV VEETORUSTIK
-  OLEMASOLEV MADALPINGE ÕHULIIN

MÄRKUSED  
1. Topo-geodeetilise alusplaan koostas OÜ AderGeo  
töö nr M080221 20.02. 2021. a.  
(koordinaadid L-EST 97 süsteemis,  
kõrgused EH-2000 Amsterdami süsteemis)



Arhitekt K. Samblik  
Projektijuh A. Anton  
Tehnik

RAE VALD, VASKJALA KÜLA  
LAIAKIVI JA KÖÖBAMETSA  
KINNISTUTE  
DETAILPLANEERINGU ESKIIS  
TUGIPLAAN

Töö nr. 435  
ESKIIS  
M 1:500  
09.03.2021  
AS - 03