



Vana-Künka
65301:011:0033

Koplimetsa tee 18
65301:011:0057

Koplimetsa tee L2
65301:001:3308

olul Koplimetsa
tee kaitsevöönd

X= 6588100

Y= 552950



X= 6588050

Y= 552800







puurkaevu PRK0011557
kaitsevöönd 50m

Koplimetsa tee 20
65301:011:0540

TINGMÄRGID

-  planeeritava ala piir
-  olemasolevad kaitsevööndid

TINGMÄRGID DENDROLOOGIA

-  Olemasolev II klassi puittaim või nende rühm eksplikatsiooni numbriga
-  Olemasolev III klassi puittaim või nende rühm eksplikatsiooni numbriga
-  Olemasolev IV klassi puittaim või nende rühm eksplikatsiooni numbriga
-  Olemasolev V klassi puittaim või nende rühm eksplikatsiooni numbriga
-  Geodeetilisel alusplaanil puudunud puu ligikaudne asukoht
-  Looduses mitteeksisteerinud puu

<p>Visioon PROJEKT</p> <p>Osatühing Visioonprojekt reg 10481526 Kivinuki tee 5 Rae k Rae v Harjumaa 75310 tel +372 5017159 loona@visioonprojekt.eu</p>	<p>Miku kinnistu ja lähiala detailplaneering Harjumaa Rae vallas</p>		<p>Huvitatud isik: Andrus Kislov</p> <p>PlanID: DP1152</p> <p>joonis nr: 3</p>
	<p>vastutav arhitekt Loona Lepp</p>	<p>Tugiplaan 1:500</p>	
	<p>arhitekt Kaarel Mölder</p>		