















TINGMÄRGID

-  PLANEERINGUALA PIIR
-  KINNISOMANDI PIIR
-  OLEMASOLEV HOONESTUS
EHITISREGISTRI JÄRGI
-  ÕIGUSLIKU ALUSETA
OLEMASOLEV HOONESTUS
-  OLEMASOLEV TEHNOVÕRGU SERVITUUT
-  OLEMASOLEV MURUKATTEGA ALA

OLEMASOLEVAD TEHNOVÕRGUD

-  G OLEMASOLEV GAASITORUSTIK
-  V OLEMASOLEV VEETORUSTIK
-  K OLEMASOLEV ÜHISVOOLNE KANALISATSIOONITORUSTIK
-  SK OLEMASOLEV DRENAAŽITORUSTIK
-  S OLEMASOLEVAD SIDEKAABLIID
-  OLEMASOLEV MADALPINGE ELEKTRIKAABELLIIN
-  OLEMASOLEV KÕRGEPINGE ELEKTRIKAABELLIIN
-  OLEMASOLEV TULETÕRJEHÜDRANT

Aruküla tee 57a
T100% 6926 m²
65301:003:0696

Aruküla tee 55
50%/Ä50% 15791 m²
65301:003:1021

Aruküla tee 55a
Ä100% 2478 m²
65301:003:0629

Aruküla tee 57
T100% 10567 m²
65301:003:0625

Aruküla tee L2
L100% 6668 m²
65301:001:4002

Aruküla tee 57b
T100% 16030 m²
65301:003:0626

Aruküla tee 51
T100% 34677 m²
65301:003:0695

Aruküla tee 57c
T100% 5236 m²
65301:003:0741

Aruküla tee 57d
Ä100% 6293 m²
65301:003:0701

Aruküla tee 51a
T100% 3254 m²
65301:003:0702



Planeeringu koostamise korraldaja Rae Vallavalitsus
Planeerija Arhitekt Projektijuht Optimal Projekt OÜ I. Pungar A. Anton

RAE VALD, JÜRI ALEVIK
ARUKÜLA TEE 57 JA ARUKÜLA TEE 57b
KINNISTUTE DETAILPLANEERING
TUGIPLAAN

Töö nr 454
DP
M 1:1000
06.12.2023
AS - 03