














object ID	nimetus	ala pindala vastavalt servituudilepingule (m ²)	ala pindala planeeringu joonisel (m ²)	kelle kasuks
EL05	Elektripaigaldis	15.0	15.5	Elektrilevi OÜ kasuks
ELSI08	elektri- ja sideliin	136.0	134.5	Järve pöik 8 ja Järve pöik 8a kinnistute igakordsete omanike kasuks
JU04	teeservituud, vee- ja kanalisatsiooni servituud		261.3	Järve pöik 6b kinnistu igakordse omaniku kasuks
VK03	vee ja kanalisatsiooni servituud		125.0	Järve pöik 6b kinnistu igakordse omaniku kasuks
JU07-1	isikliku kasutusõigusega ala	306.0	309.4	Järve pöik 8 ja Järve pöik 8a kinnistute igakordsete omanike kasuks
JU07-2	parkimiskohad 4 tk			
VK06	eraomandis oleva maa kasutusõiguse ala	365.7	347.7	Aktsiaselts ELVESO kasuks

olemasolevad servituudi alad

TINGMÄRGID

-  planeeritava ala piir
-  olemasolev tee kaitsevöönd
-  olemasolevad servituudid vastavalt tabelile nr 3
-  JU04
-  JU07-1
-  JU07-2
-  VK03
-  VK06
-  ELSI08
-  EL05

-  Olemasolev II klassi puittaimede rühm eksplikatsiooni numbriga
-  Olemasolev III klassi puittaimede rühm eksplikatsiooni numbriga
-  Olemasolev IV klassi puittaim eksplikatsiooni numbriga

Topo-geodeetiline alusplaan RADIAAN OÜ töö nr 1174G22
 Kõrgused EH2000 kõrgussüsteemis
 Koordinaadid L-Est 97 süsteemis
 Dendroloogiline hindamine OÜ Inomatic töö nr 23059 kuupäev 27.07.2023

VISION PROJEKT Osatühing Visioonprojekt reg 10481526 Kivinuki tee 5 Rae k Rae v Harjumaa 75310 tel +372 5017159 loona@visioonprojekt.eu		Järve pöik 6 kinnistu ja lähiala detailplaneering	
		Planeerija: Loona Lepp Koostaja: Kaarel Mölder	Tugiplaan 1:500 Huvitatud isik: Aleksei Jeršovski Plan ID: DP1212 joonis nr: 3