








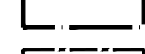



















PLANEERINGUALA LÄHIÜMBRUSES ALGATATUD JA KEHTESTATUD DETAILPLANEERINGUD

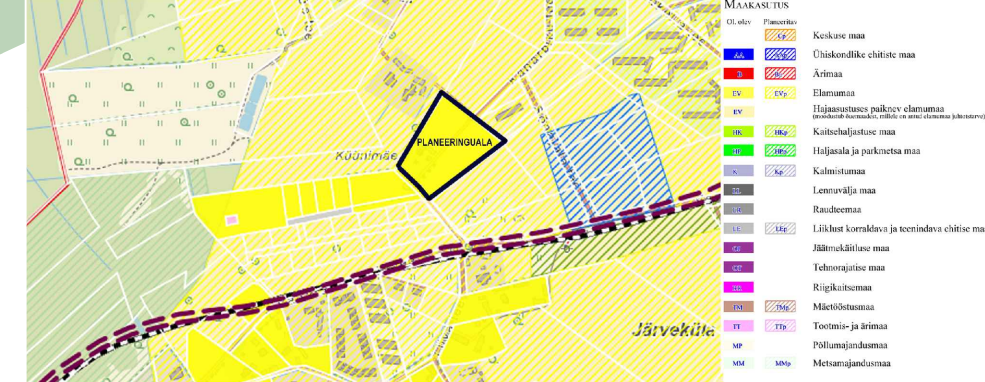
Jrk nr	DP nimetus	Staadium
1	DP0631 - HIIEMÄE KINNISTUTE PIIRKONNA JA LÄHIALA DETAILPLANEERING	KEHTESTATUD 22.11.2016 korraldus nr 1678
2	DP0990 - VÄLJAOTSA TEE 24 KINNISTU JA LÄHIALA DETAILPLANEERING	KEHTESTATUD 23.07.2020 korraldus nr 967
3	DP1037 - JÄRVEKÜLA ÜLEMISTE JÄRVE LIIKUMISRADADE JA LÄHIALA DETAILPLANEERING	KEHTESTATUD 02.09.2020 korraldus nr 1124
4	DP0626 - KÜÜNIMÄE KINNISTU JA LÄHIALA DETAILPLANEERING	KEHTESTATUD 01.10.2019 korraldus nr 1208
5	DP0464 - MÄE, SAUKI JA KÜNNIPÖLLU KINNISTUTE NING LÄHIALA DETAILPLANEERING	KEHTESTATUD 13.05.2008 otsus nr 397
6	DP0515 - PAJUNIIDU KINNISTU DETAILPLANEERING	KEHTESTATUD 12.02.2008 otsus nr 362
7	DP0206 - TOFRE-I KINNISTU DETAILPLANEERING	KEHTESTATUD 20.06.2006 otsus nr 125
8	DP0863 - VANA-LAASI KINNISTU JA LÄHIALA DETAILPLANEERING	KEHTESTATUD 15.03.2016 korraldus nr 407
9	DP1000 - VÄIKE-LAASI KINNISTU JA LÄHIALA DETAILPLANEERING	KEHTESTATUD 15.06.2020 korraldus nr 829
10	DP0204 - ORUVÄLJA MAATÜKK II KINNISTU DETAILPLANEERING	ALGATATUD 25.04.2005 otsus nr 409
11	DP1033 - ORUVÄLJA KINNISTU JA LÄHIALA DETAILPLANEERING	ALGATATUD 12.11.2019 korraldus nr 1465
12	DP0457 - UUESUITSU KINNISTU JA LÄHIALA DETAILPLANEERING	KEHTESTATUD 24.07.20 korraldus nr 921

TINGMÄRGID

-  PLANEERINGUALA PIIR
-  KONTAKTVÖÖNDIS PAIKNEV KEHTESTATUD DETAILPLANEERING
-  KONTAKTVÖÖNDIS PAIKNEV MENETLETAV DETAILPLANEERING
-  OLEMASOLEVA KINNISTU PIIR
-  PLANEERITUD KRUNDI PIIR
-  VAREM PLANEERITUD KRUNDI PIIR
-  OLEMASOLEV HOONE
-  VAREM PLANEERITUD HOONE
-  VAREM PLANEERITUD HOONESTUSALA
-  PLANEERITUD HOONESTUSALA
-  PLANEERITAVA HOONE VÕIMALIK ASUKOHT
-  OLEMASOLEV SÕIDUTEE
-  VAREM PLANEERITUD SÕIDUTEE
-  PLANEERITUD SÕIDUTEE
-  OLEMASOLEV KERGLIIKLUSTEE / KÖNNITEE
-  PLANEERITUD KÖNNITEE
-  VAREM PLANEERITUD / PROJEKTEERITUD KERGLIIKLUSTEE / KÖNNITEE
-  VAREM PLANEERITUD TERVISERADA
-  PERSPEKTIIVNE JALAKÄIJATE ALA
-  ELAMUMAA / VAREM PLANEERITUD ELAMUMAA
-  PLANEERITUD ELAMUMAA
-  MAATULUNDUSMAA
-  ÜLDKASUTATAV MAA / VAREM PLANEERITUD ÜLDKASUTATAV MAA
-  PLANEERITUD ÜLDKASUTATAV MAA
-  ÄRIMAA
-  TOOTMISMAA
-  ÜHISKONDLIKE EHITISTE MAA



VALJAVÕTE RAE VALLA ÜLDPLANEERINGU MAAKASUTUSE PLAANIST



Planeeringu koostamise korraldaja: Rae Vallavalitsus
 Planeerija: Optimal Projekt OÜ
 Arhitekt: I.Punger
 Projektijuht: A. Anton
 Tehnik: K.Kuus

RAE VALD, JÄRVEKÜLA KÜLA
 KANARBIKU TEE 5 KINNISTU JA LÄHIALA DETAILPLANEERING
 KONTAKTVÖÖNDI ANALÜÜS
 Töö nr. 496
 ESKIIS
 M 1:~
 02.12.2022
 AS-02