



Arulaasi
65301:001:0216
maatulundusmaa 100%
10,34 ha

Koppeli
65301:001:2031
maatulundusmaa 100%
8,02 ha

Ilvese põik 5
65301:001:5379
üldkasutatav maa 100%
39901 m²

Tohvri
65301:001:1292
maatulundusmaa 100%
5,34 ha

Ilvese põik 3
65301:001:5381
elamumaa 100%
1795 m²

Loopealse-Suurekivi
65301:001:0293
maatulundusmaa 100%
5,60 ha

Ilvese põik 1
65301:001:5385
elamumaa 100%
1827 m²

Ilvese tee 9
65301:001:2115
elamumaa 100%
1692 m²

Ilvese tee 7
65301:001:2114
elamumaa 100%
1712 m²

Ilvese tee 5
65301:001:2113
elamumaa 100%
1702 m²

Ilvese tee 3
65301:001:2112
elamumaa 100%
1702 m²

Hirve tee 1
65301:001:2025
üldkasutatav maa 100%
4037 m²










Ilvese tee 1
65301:001:2111
elamumaa 100%
1709 m²

Metssea tee
65301:001:2019
transpordimaa 100%
23675 m²

Hirve tee 8

Kähriku tee
65301:001:2133
transpordimaa 100%
15354 m²

TINGMÄRGID

-  DETAILPLANEERINGU ALA PIIR
-  KINNISOMANDI PIIR
-  OLEMASOLEVAD HOONED
-  OLEMASOLEVAD SÕIDUTEED
-  OLEMASOLEVAD KÕNNITEED
-  OL.OLEV SADEMEVEEKANALISATSIOONITORUSTIK
-  OL.OLEV VEETORUSTIK
-  OL.OLEV KANALISATSIOONITORUSTIK
-  OL.OLEV MADALPINGEKAABEL



Arhitekt K. Samblik
Projektljuht A. Anton
Tehnik

RAE VALD, UUESALU KÜLA
TOHVRI KINNISTU
DETAILPLANEERINGU ESKIIS

TUGIPLAAN

Töö nr 447
E S K I I S
M 1:1000
16.09.2022
AS - 03