

Koppeli
65301:001:2031
maatulundusmaa 100%
8,02 ha

Arulaasi
65301:001:0216
maatulundusmaa 100%
10,34 ha

Ilvese põik 5
65301:001:5379
üldkasutatav maa 100%
39901 m²

Ilvese põik 3
65301:001:5381
elamumaa 100%
1795 m²

Ilvese põik 1
65301:001:5385
elamumaa 100%
1827 m²

Tohvri
65301:001:1292
maatulundusmaa 100%
5,34 ha

Ilvese tee 9
65301:001:2115
elamumaa 100%
1692 m²

Ilvese tee 7
65301:001:2114
elamumaa 100%
1712 m²

Ilvese tee 5
65301:001:2113
elamumaa 100%
1702 m²

Ilvese tee 3
65301:001:2112
elamumaa 100%
1702 m²

Ilvese tee 1
65301:001:2111
elamumaa 100%
1709 m²

Loopalse-Suurekivi
65301:001:0293
maatulundusmaa 100%
5,60 ha















Hirve tee 1
65301:001:2025
üldkasutatav maa 100%
4037 m²

Metssea tee
65301:001:2019
transpordimaa 100%
23675 m²

Hirve tee 3
65301:001:2029
tootismaa 100%
32 m²

Kähriku tee
65301:001:2133
transpordimaa 100%
15354 m²

TINGMÄRGID

-  PLANEERINGUALA PIIR
-  KINNISOMANDI PIIR
-  OLEMASOLEVAD HOONED
-  OLEMASOLEVAD TEED
-  OLEMASOLEVAD PUUD VÄÄRTUSKLASSIGA:
-  III väärtusklassi haljastus
-  IV väärtusklassi haljastus
-  V väärtusklassi haljastus
-  OL.OLEV SADEMEVEEKANALISATSIOONITORUSTIK
-  OL.OLEV VEETORUSTIK
-  OL.OLEV KANALISATSIOONITORUSTIK
-  OL.OLEV MADALPINGEKAABEL
-  OL.OLEV KÕRGEPINGEKAABEL
-  OL.OLEV KÕRGEPINGEKAABEL

MÄRKUSED:

1. Topo-geodeetilise alusplaani koostas Geoalus OÜ, töö nr 23-G070, 13.03.2023. a.
(Koordinaadid riiklikus L-Est 97 süsteemis, kõrgused EH-2000 süsteemis)
2. Tohvri maaüksuse edelaosa haljastuse hinnangu koostas OÜ Vision Haljastus,
töö nr 422/2023, 03.04.2023. a.



Arhitekt K. Samblik
Projekti juht A. Anton
Tehnik

RAE VALD, UUESALU KÜLA
TOHVRI KINNISTU JA LÄHIALA
DETAILPLANEERING

TUGIPLAAN

Töö nr 447
DP
M 1:1000
10.04.2023
AS - 03