












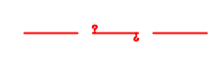
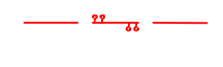








TINGMÄRGID

-  Planeeringuala
-  Olemasolevate kinnistute piirid
-  Olemasolev sõidutee
-  Olemasolev jalgratta- ja jalgte
-  Tee kaitsevöönd
-  Planeeringualal asuva tehnoõrgu kaitsevöönd
-  Olemasolev kraav
-  Kõrghalastusega ala
-  Haljastusliku objekti number
-  III väärtusklassi haljastus
-  IV väärtusklassi haljastus
-  V väärtusklassi haljastus
-  Ei eksisteeri (enam)

OLEMASOLEVAD TEHNORAJATISED

-  Madalpinge maakaabel
-  Keskpinge maakaabel
-  Kõrgepinge õhuliin
-  Sidekaabel
-  Drenaažitorustik
-  Gaasitorustik
-  Veetorustik
-  Reovee kanalisatsioonitorustik

Märkused:
 1. topo-geodeetilise alusplani koostas OÜ AderGeo 20.02.2021, töö nr M180721;
 2. Trelli maauksuse haljastuse hinnangu koostas OÜ Visioon Haljastus 23.11.2022, töö nr 397/2022.

	Planeeringu koostamise korraldaja	Rae Vallivalitsus	RAE VALD, RAE KÜLA	Töö nr 460
	Planeerija	Optimal Projekt OÜ	TRELLI KINNISTU DETAILPLANEERING	DP
	Arhitekt	K. Samblik		M 1:1000
	Projekti juht	A. Anton		03.04.2023
	Tehnik	K. Kuus	TUGIPLAAN	AS-03