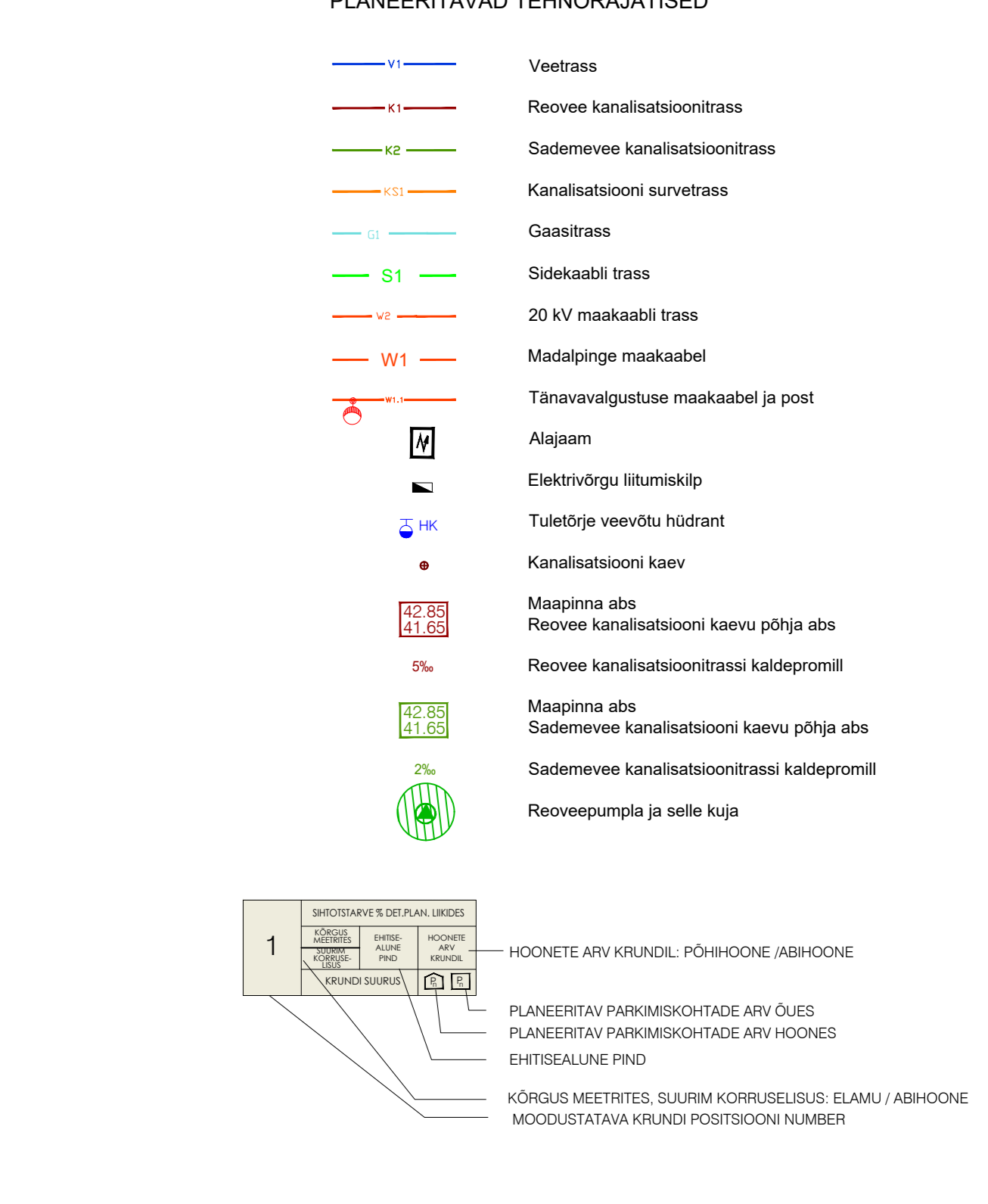
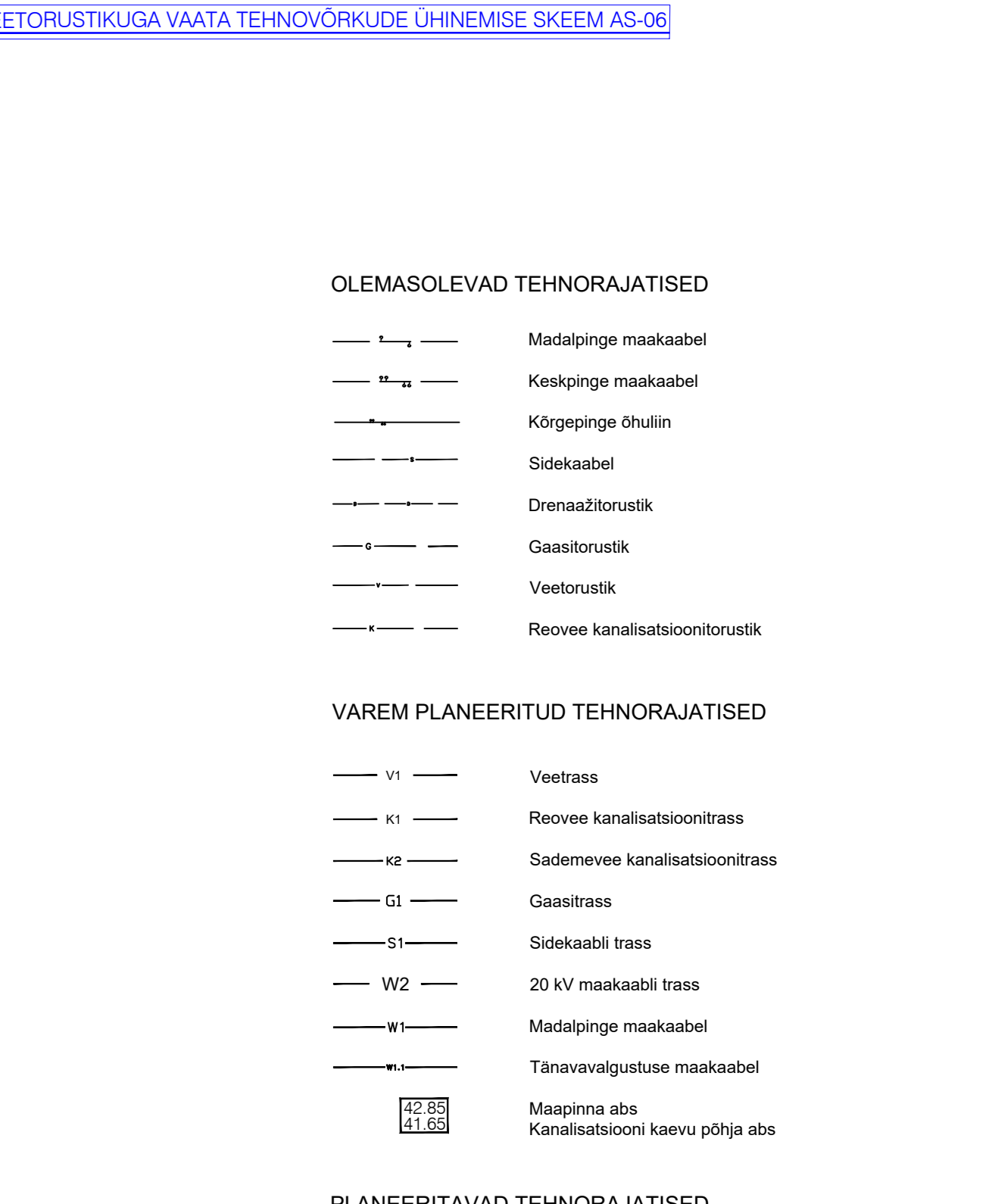
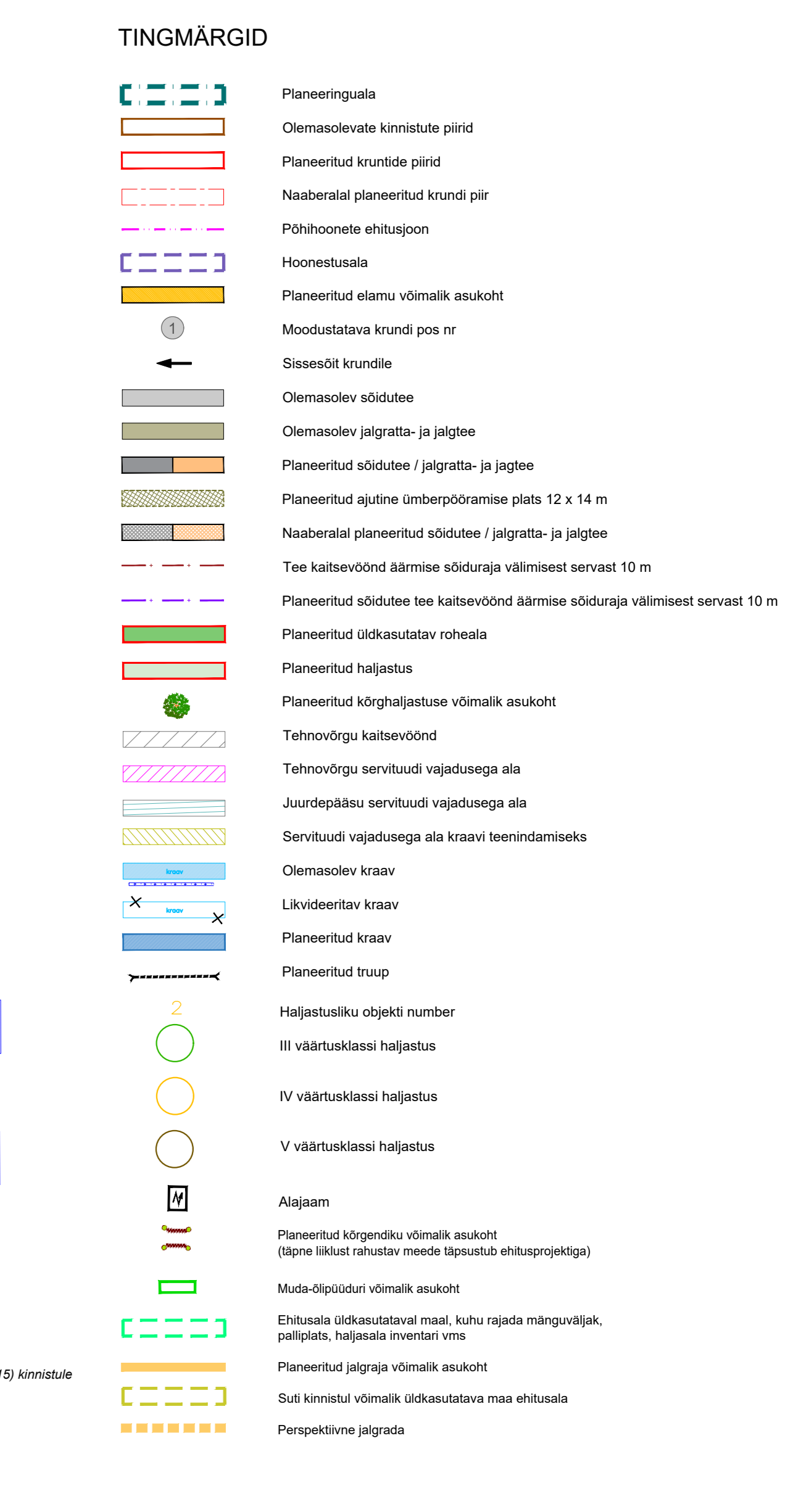
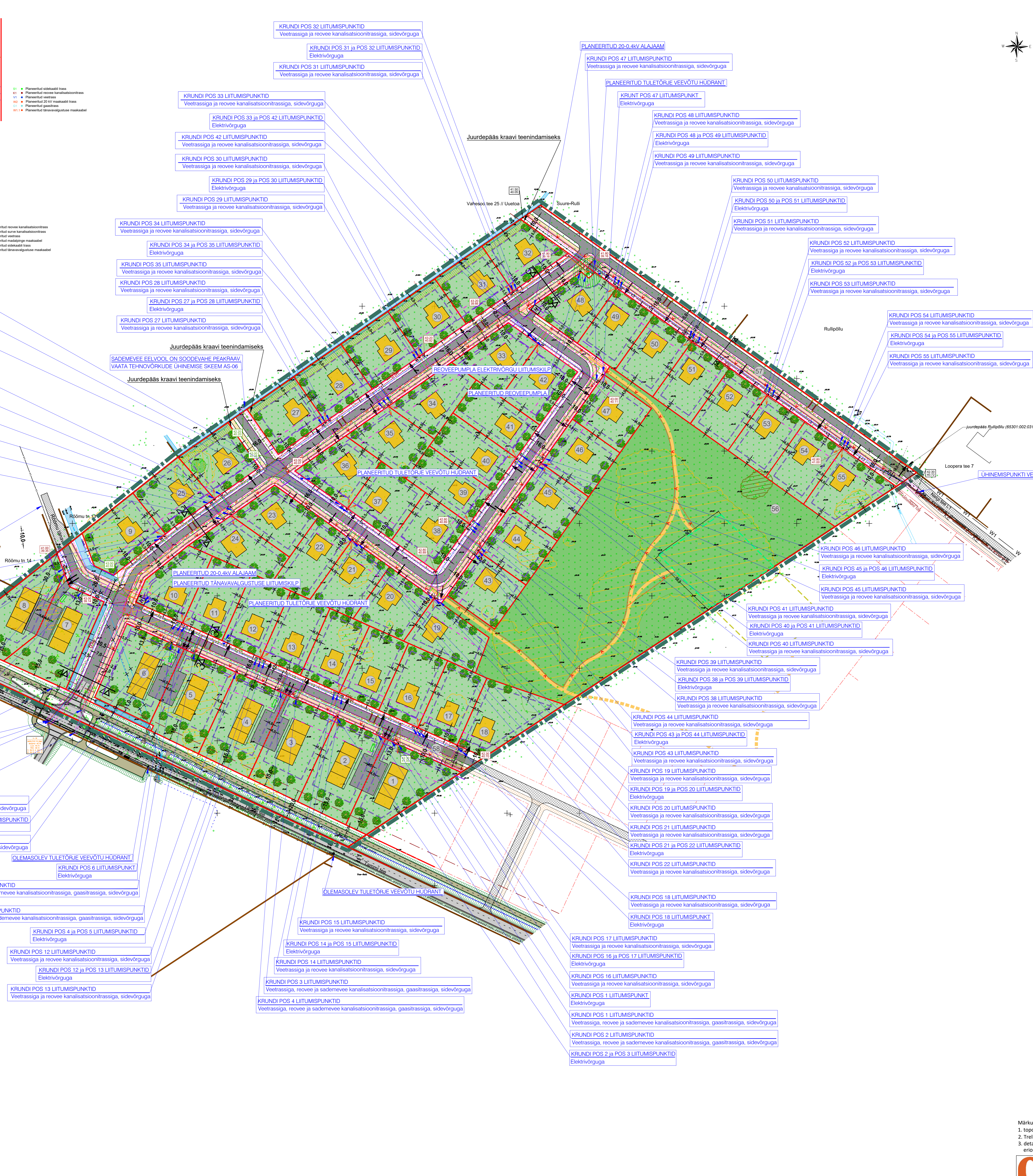


EP 100%	EP 100%	EP 100%	EP 100%
1 3,73 228 1+2 2400 m ² (24)	16 3,73 228 1+2 1300 m ² (24)	31 3,73 228 1+2 1300 m ² (24)	46 3,73 228 1+2 1300 m ² (24)
2 3,73 228 1+2 2400 m ² (24)	17 3,73 228 1+2 1300 m ² (24)	32 3,73 228 1+2 1300 m ² (24)	47 3,73 228 1+2 1300 m ² (24)
3 3,73 228 1+2 2400 m ² (24)	18 3,73 228 1+2 1300 m ² (24)	33 3,73 228 1+2 1300 m ² (24)	48 3,73 228 1+2 1300 m ² (24)
4 3,73 228 1+2 2400 m ² (24)	19 3,73 228 1+2 1300 m ² (24)	34 3,73 228 1+2 1300 m ² (24)	49 3,73 228 1+2 1300 m ² (24)
5 3,73 228 1+2 2400 m ² (24)	20 3,73 228 1+2 1300 m ² (24)	35 3,73 228 1+2 1300 m ² (24)	50 3,73 228 1+2 1300 m ² (24)
6 3,73 228 1+2 2400 m ² (24)	21 3,73 228 1+2 1300 m ² (24)	36 3,73 228 1+2 1300 m ² (24)	51 3,73 228 1+2 1300 m ² (24)
7 3,73 228 1+2 2400 m ² (24)	22 3,73 228 1+2 1300 m ² (24)	37 3,73 228 1+2 1300 m ² (24)	52 3,73 228 1+2 1300 m ² (24)
8 3,73 228 1+2 2400 m ² (24)	23 3,73 228 1+2 1300 m ² (24)	38 3,73 228 1+2 1300 m ² (24)	53 3,73 228 1+2 1300 m ² (24)
9 3,73 228 1+2 2400 m ² (24)	24 3,73 228 1+2 1300 m ² (24)	39 3,73 228 1+2 1300 m ² (24)	54 3,73 228 1+2 1300 m ² (24)
10 3,73 228 1+2 2400 m ² (24)	25 3,73 228 1+2 1300 m ² (24)	40 3,73 228 1+2 1300 m ² (24)	55 3,73 228 1+2 1300 m ² (24)
11 3,73 228 1+2 2400 m ² (24)	26 3,73 228 1+2 1300 m ² (24)	41 3,73 228 1+2 1300 m ² (24)	56 3,73 228 1+2 1300 m ² (24)
12 3,73 228 1+2 2400 m ² (24)	27 3,73 228 1+2 1300 m ² (24)	42 3,73 228 1+2 1300 m ² (24)	57 3,73 228 1+2 1300 m ² (24)
13 3,73 228 1+2 2400 m ² (24)	28 3,73 228 1+2 1300 m ² (24)	43 3,73 228 1+2 1300 m ² (24)	58 3,73 228 1+2 1300 m ² (24)
14 3,73 228 1+2 2400 m ² (24)	29 3,73 228 1+2 1300 m ² (24)	44 3,73 228 1+2 1300 m ² (24)	59 3,73 228 1+2 1300 m ² (24)
15 3,73 228 1+2 2400 m ² (24)	30 3,73 228 1+2 1300 m ² (24)	45 3,73 228 1+2 1300 m ² (24)	

KRUNDI KASUTAMISE SÜMBOLOOGIA

EP Ühiselamu maa
ER Riigialamu maa
LT Töö ja tänavate maa
HP Hapjalane maa



Märkus:

- topo-geodeetiline alusplaan koostas OÜ AderGeo 20.02.2021, töö nr M180721;
- Trelli maakasuse haljastuse hinnangu koostas OÜ Vision Haljastus 23.11.2022, töö nr 397/2022.
- detailplaneeringuga on ehitatud põhimäärateline lahendus. Tehnorumade vahelised kaugused täpsustatud erisade projektide koostamise käigus.

Planeeringu koostamine: RAO VALDUS
Projekteerija: OÜ TRELLI KINNISTU DETAILPLANEERING
Auhind: K. Sarik
Projektant: A. Aider
Tehnik: K. Kusa

RAE VALD, RAE KÜLA
Töö nr 400
DP
M 11.000
24.07.2023
AS-05