






-  Otsing
-  Kaart
-  Kontroll
-  Ligipääsetavus
-  Sisenen

Planeeringute andmekogu

DigiDoc konteiner



Konteiner DD100_ToomingaRebase.asice

Dokumendi liik *

SK100 Seletuskiri

[SK100_Seletuskiri.pdf](#)

Dokumendi liik *

DK202 Planeeringulahenduse ruumiandm...

[DK202_ID1240-kehtestatud-kihid.dwg](#)

Dokumendi liik *

MD302 Kooskõlastuste tabel

[MD302_Kooskõlastuste-kokkuvõte.pdf](#)

Dokumendi liik *

ML105 Situatsiooniskeem

[ML105_Situatsiooniskeem.pdf](#)

Dokumendi liik *

ML106 Tugiplaan

[ML106_Tugiplaan.pdf](#)

Dokumendi liik *

JN100 Põhijoonis, terviklahendus, maaka...

[JN100_Pohijoonis.pdf](#)

Dokumendi liik *

DK401 Tärkandmete tabel





[DK401_ID1240-tarkandmed.xls](#)





Dokumendi liik *

DK402 Metaandmete tabel

[DK402_ID1240-metaandmed.xlsx](#)

 Alustan kontrollimist

-  Vigadega planeeringut ei saa esitada
-  Hoiatused tuleb kommenteerida
-  Informeeriv teade
-  Võimalik esitada enne 1.11.2022 kehtestatud planeeringuid

Tase	Vea kood	Teade	Kihi nimi	Objekti id
	223	Andmekogust leiti planeering 30105372, mille koostamise korraldaja on teine ja Maa-ameti ID on sama	plan_ala	
	206	DWG failis on tundmatu nimega kiht: dp_pos		
	212	Planeeringuala on seotud katastriüksusega: 65301:001:4826 ühisosa pind 6705 m2 moodustab 100.0% KÜ pinnast		
	212	Planeeringuala on seotud katastriüksusega: 65301:001:4827 ühisosa pind 13938 m2 moodustab 100.0% KÜ pinnast		

Tulemusi lehe kohta: 25