







LEPPEMÄRGID

-  Planeeringuala
-  Pääs planeeritavaale alale
-  Põhimaantee
-  Kõrvalmaantee
-  Kohalik era- ja metsatee
-  Asumi piir

- Märkused:
1. Alusplaanina kasutatud Maa-ameti X-GIS rakenduse põhikaarti
 2. Teede nimetused ja numbrid saadud Maanteeameti kodulehelt

Töö nimetus		Aaviku küla Toome tn 9 kinnistu ja lähiala detailplaneering		Tellija	
Joonise nimetus		Situatsiooniskeem		Egor Ilves Toome tee 9, Aaviku küla, Rae vald, Harju maakond	
Töö teostaja		SALA TERRENA OÜ www.salaterrena.ee			
Reg nr: 12902009 Address: Liiva tee 2 Lagedi 7530, Harjumaa Info@salaterrena.ee Tel: 5110394		Assistent Grete-Loviis Saar Planeerija assistent		Maastikuarhitekt Eneli Niinepuu Volitatud maastikuarhitekt tase 7 Kutsetunnistus nr 155388	
				Kuupäev 07.03.2023	
				Töö nr kovID DP1241	
				Möötkava skeem	
				Joonise nr 1	