



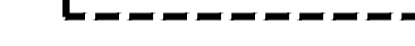






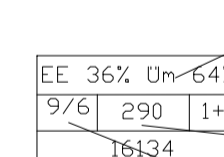









TINGMÄRGID

-  planeeritava ala piir
-  planeeritud krundipiirid
-  olemasolevad kaitsevööndid
-  planeeritud krundi hoonestusala
-  planeeritud sissepääs krundile
-  planeeritud elamu ja abihoone koht soovituslik
-  planeeritud piirdeaia võimalik paiknemine
-  planeeritud tee võimalik paiknemine
-  planeeritud parkimiskohad võimalik paiknemine
-  planeeritud prügikonteiner võimalik paiknemine
-  planeeritud sadevee juhtimise suund / immutusala

PLANEERITUD KRUNDI EHITUSÕIGUS

-  krundi kasutamise sihtotstarbed
-  hoonete lubatud arv. Elamu + abihooned
-  suurim lubatud hoonete ehitisealune pind
-  suurim lubatud elamu / abihoone kõrgus
-  krundi suurus

-  II väärtusklass (väärtuslik puu/põõsas)
-  III väärtusklass (oluline puu/põõsas)
-  IV väärtusklass (väheväärtuslik puu/põõsas)

14 Haljastuslike objektide numeratsioon (Jrk nr)

Um 100%
29.80
9923

EE 100%
9/6
310
1+3
6212

plan hoonestusala kõrgusmärgid vahemikus 29.66...30.70

plan sajuvee immutusala

Geodeetiline alusplaan Radiaan OÜ töö nr 2276G24, kuupäev 01.07.2024.
Haljastuse hinnang Dendro SJ OÜ, kuupäev 26.09.2024.

VISION PROJEKT Osahing Visioonprojekt reg 10481526 Kivimäki tee 5 Rae k Rae v Harjumaa 75310 tel +372 5017159 loona@visioonprojekt.eu	Jõenurme kinnistu ja lähiala detailplaneering		Huvitatud isikud: Kaupo Kruusvee, Ramses Alliksoo
	vastutav arhitekt Loona Lepp arhitekt Kaarel Mölder	Põhijoonis 1:500	joonis nr: 4