











TINGMÄRGID

-  PLANEERINGUALA
-  OLEMASOLEVA KINNISTU PIIR
-  OLEMASOLEV ASFALKATTEGA AUTOLIIKLUSE ALA
-  OLEMASOLEV JALGRATTA- JA JALGTEE
-  TEE KAITSEVÖÖND
-  TEHNOVÕRGU KAITSEVÖÖND
-  HARJUMAA MAAVARADE TEEMAPLANEERINGU UURINGURUUM
- 2

 HALJASTUSLIKU OBJEKTI NUMBER
-  IV VÄÄRTUSKLASSI HALJASTUS
-  III VÄÄRTUSKLASSI HALJASTUS

OLEMASOLEVAD TEHNORAJATISED

-  VEETORUSTIK
-  MADALPINGE MAAKAABEL
-  KESKPINGE MAAKAABEL
-  GAASITRASS

65301:001:6320
11332 JÜRI BENSIINIJAMA TEE
1205 m²
TRANSPORDIMAA 100%

65301:002:0177
11332 JÜRI BENSIINIJAMA TEE
17 202 m²
TRANSPORDIMAA 100%

65301:001:5781
2 TALLINN-TARTU-VÕRU-LUHAMA TEE T3
86705 m²
TRANSPORDIMAA 100%

Märkused:

1. topo-geodeetilise alusplaani koostas Geoalus OÜ, 06.03.2024, töö nr 24-G062 (koordinaadid L-EST 97, kõrgused EH-2000 Amsterdami süsteemis).



Planeeringu koostamise korraldaja Rae Vallavalitsus
Planeerija Optimal Projekt OÜ
Arhitekt I. Pungner
Projektijuht A. Anton
Tehnik K. Kuus

RAE VALD, LEHMJA KÜLA
TUULEVESKI KINNISTU JA LÄHIALA
DETAILPLANEERING
TUGIPLAAN

Töö nr 584
DP
M 1:1000
30.12.2025
AS-03