






-  Otsing
-  Kaart
-  Kontroll
-  Ligipääsetavus
-  Sisenen

 Osaliselt määrusele vastav ⓘ

DigiDoc konteiner ⓘ

Konteiner [DD100\\_Võisilma.asice](#)

Dokumendi liik \*

SK100 Seletuskiri

[SK100\\_Seletuskiri.pdf](#)

Dokumendi liik \*

DK202 Planeeringulahenduse ruumiandm...

[DK202\\_ID1312-kehtestatud-kihid.dwg](#)

Dokumendi liik \*

MD302 Kooskõlastuste tabel

[MD302\\_Kooskõlastuste- kokkuvõte.pdf](#)

Dokumendi liik \*

ML105 Situatsiooniskeem

[ML105\\_Situatsiooniskeem.pdf](#)

Dokumendi liik \*

ML106 Tugiplaan

[ML106\\_Tugiplaan.pdf](#)

Dokumendi liik \*

JN100 Põhijoonis, terviklahendus, maaka...

[JN100\\_Pohijoonis.pdf](#)

Dokumendi liik \*





DK401 Tärkandmete tabel







[DK401\\_ID1312-tarkandmed.xls](#)

Dokumendi liik \*

DK402 Metaandmete tabel

[DK402\\_ID1312-metaandmed.xlsx](#)
 Alustan kontrollimist

-  Vigadega planeeringut ei saa esitada
-  Hoiatused tuleb kommenteerida
-  Informeeriv teade
-  Võimalik esitada enne 1.11.2022 kehtestatud planeeringuid

Tase	Vea kood	Teade	Kihi nimi	Objekt id
	209	Hoonestusala ei asu üleni krundi sees	dp_hoonestus	f49c
	201	Objektil puudub ruumikuju	dp_krunt	f5b4
	203	Objekti ruumikuju tüüp ei ole vastavuses kihile häälestatud geomeetria tüübiga: LINESTRING	dp_krunt	f54e
	206	DWG failis on tundmatu nimega kiht: dp_pos		
	301	Objektil on tundmatu tarkatribuut: planID	dp_servituut	
	212	Planeeringuala on seotud katastriüksusega: 65303:004:0211 ühisosa pind 186265 m2 moodustab 100.0% KÜ pinnast		

Tulemusi lehe kohta: 25