






-  Otsing
-  Kaart
-  Kontroll
-  Ligipääsetavus
-  Sisene

 Osaliselt määrusele vastav ⓘ

DigiDoc konteiner ⓘ



Konteiner [DD100_Võsa13-13a.asice](#)

Dokumendi liik *

SK100 Seletuskiri

[SK100_Seletuskiri.pdf](#)

Dokumendi liik *

DK202 Planeeringulahenduse ruumiandm...

[DK202_ID1318-kehtestatud-kihid.dwg](#)

Dokumendi liik *

MD302 Kooskõlastuste tabel

[MD302_kooskõlastuste-kokkuvõte.pdf](#)

Dokumendi liik *

ML105 Situatsiooniskeem

[ML105_Situatsiooniskeem.pdf](#)

Dokumendi liik *

ML106 Tugiplaan

[ML106_Tugiplaan.pdf](#)

Dokumendi liik *

JN100 Põhijoonis, terviklahendus, maaka...

[JN100_Pohijoonistehnovorkudega.pdf](#)

Dokumendi liik *

DK401 Tärkandmete tabel





[DK401_ID1318-tarkandmed.xls](#)




Dokumendi liik *

DK402 Metaandmete tabel

[DK402_ID1318-metaandmed.xlsx](#)

Alustan kontrollimist

-  Vigadega planeeringut ei saa esitada
-  Hoiatused tuleb kommenteerida
-  Informeeriv teade
-  Võimalik esitada enne 1.11.2022 kehtestatud planeeringuid

Tase	Vea kood	Teade	Kihi nimi	Objekti id
	206	DWG failis on tundmatu nimega kiht: dp_pos		
	214	Planeering kattub teise planeeringuga: 30106304 ülekate 4477,98 m2		
	212	Planeeringuala on seotud katastriüksusega: 65301:003:0290 ühisosa pind 2592 m2 moodustab 100.0% KÜ pinnast		
	212	Planeeringuala on seotud katastriüksusega: 65301:003:0291 ühisosa pind 1886 m2 moodustab 100.0% KÜ pinnast		

Tulemusi lehe kohta: 25