










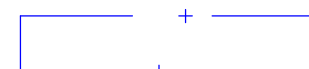




TINGMÄRGID

-  Planeeringuala piir
-  Kinnistute piirid
-  Olemasolevad hooned
-  Planeeritud sõidutee/ kõnnitee
- Olemasolev kõrghaljastus väärtusklassiga:

 -  III klassi puud ja põõsad
 -  IV klassi puud ja põõsad
 -  V klassi puud ja põõsad
-  Olemasolev sademevee torustik
-  Olemasolev madalpingekaabel
-  Olemasolev kõrgepinge kaabel
-  Olemasolev sidekaabel
-  Veehaarde sanitaarkaitseala
-  Olemasolev kraav

MÄRKUSED

1. Topo-geodeetilise alusplaani koostas Geolus OÜ, töö nr 25-G456, 14.10.2025. a. (Koordinaadid L-EST 97 süsteemis. Kõrgused EH-2000 Amsterdami süsteemis)
2. Aruküla tee 91 haljastusliku hinnangu koostas OÜ Visioon Haljastus, töö nr 662/2025, 30.10.2025. a.

	Planeeringu koostamise korraldaja	Rae Vallavalitsus	RAE VALD, VASKJALA KÜLA	Töö nr 643
	Planeerija	Optimal Projekt OÜ	ARUKÜLA TEE 91 KINNISTU	Eskiis
	Arhitekt	K. Samblik	DETAILPLANEERINGU ESKIISLAHENDUS	M 1:1000
	Projektijuht	A. Anton		17.12.2025
	Tehnik		TUGIPLAAN	AS - 03