








LEPPEMÄRGID

-  Planeeringuala
-  Pääs planeeringualale
-  Olulised ühendusteed
-  Kinnistu piir
-  Asumi piir

- Märkused:
1. Alusplaanina kasutatud Maa- ja Ruumiametiameti kaardirakenduse põhikaarti
 2. Teede nimetused ja numbrid saadud Teederegistrist (Transpordiamet)

Töö nimetus	Vaskjala külas Nõlva kinnistu ja lähiala detaiplaneering	Tellija	Rae vald	
Joonise nimetus	Situatsiooniskeem	Aruküla tee 9, Jüri alevik 75301 Tel: 605 6750 Kontakt: info@rae.ee		
Töö teostaja	SALA TERRENA OÜ	www.salaterrena.ee		
Reg nr: 12902009 Aadress: Liiva tee 2 Lagedi 7530, Harjumaa Info@salaterrena.ee Tel: 5110394	Assistent Grete-Loviis Saar Diplomeeritud sisearhitekt	Maastikuarhitekt Eneli Niinepuu Volitatud maastikuarhitekt tase 7 Kutsetunnistus nr 155388	Kuupäev 03.02.26	Töö nr P1/26
			Möötkava SKEEM	Joonise nr 1